



Európai körút

2023.08.09–21.

Látni- és megnézni valók tudnivalói

Dachau-i Koncentrációs tábor:

A dachau-i koncentrációs tábor (németül **Konzentrationslager Dachau**, illetve **KZ Dachau**) a Harmadik Birodalom első állandó koncentrációs tábora volt. Az akkori müncheni rendőrfőnök, **Heinrich Himmler** rendeletére 1933 márciusában hozták létre Dachauban, 20 km-re Münchentől egy volt lőszergyár területén.


A dachau-i tábor volt az első olyan hely a náci Németországban, ahol a parancsnoknak önálló ítélkezési joga volt, minden külső jogi felügyelet nélkül. Az SS itt épített fel először „állam az államban” birodalmat, másképp gondolkodókat tartott fogva és végzett ki. Az SS az SA-val rivalizált, és a „hosszú kések éjszakája” után a nemzetiszocialista terror fő végrehajtó eszközévé vált. Himmlert részben a dachau-i táborban elért „sikerei” miatt léptették elő birodalmi vezetővé (Reichsführer SS).

Adolf Hitler rezsimje bemutatótáborként és elrettentő példának használta a dachau-i tábort. Külföldi megfigyelőket hívtak meg, hogy tanulmányozzák, másrészt propagandacélokra használták fel, cikket jelentettek meg róla a sajtóban. A tábor szerkezete, felépítése, főleg az SS-kaszárnya és a fogolytábor elhelyezése, a birodalomban és a megszállt területeken később felállított koncentrációs táborok mintaképeül, egyben a megsemmisítő táboroknak előképeül szolgált. Mivel a dachau-i lett az első szisztematikusan felépített tábor, így egyben kiképzési helye volt az összes SS őrségcsapatnak és vezetőszemélyzetnek.

Minden más német koncentrációs tábornál hosszabb ideig állt fenn, és egyik táborban sem történt ennyi politikai gyilkosság. A nemzetiszocialisták 12 éven át működtették, 1933. március 22-étől 1945. április 29-éig, amíg az amerikai csapatok fel nem szabadították. A legalább 200 000 ide internált személyből körülbelül 43 000 halt meg.

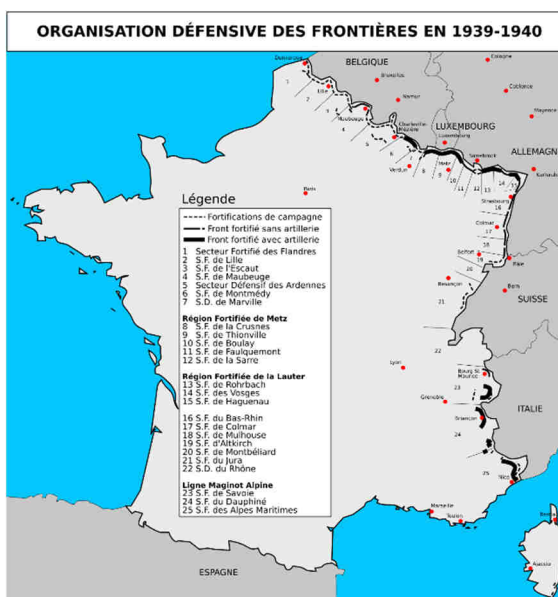
A háború után különböző funkciókat töltött be, például menekülttáborként és bírósági helyként is működött. Intenzív vita után egy emlék- és oktatási helyet létesítettek a helyén, melynek látogatottsága 2008-ra elérte az évi mintegy 800 000 főt.

Technikai Múzeum – Sinisheim



A **Technik-Museum Sinsheim** egy 1981-ben megnyitott múzeum a baden-württembergi **Sinsheimben**. A fő attrakció, a két szuperszonikus repülőgép, a Concorde és a Tupoljev Tu-144 mellett a régi autók és személygépkocsik nagy gyűjteménye, melynek kezdeményezője és alapítója **Eberhard Layher** vállalkozó volt.

A Maginot-vonal



A teljes erődrendszer

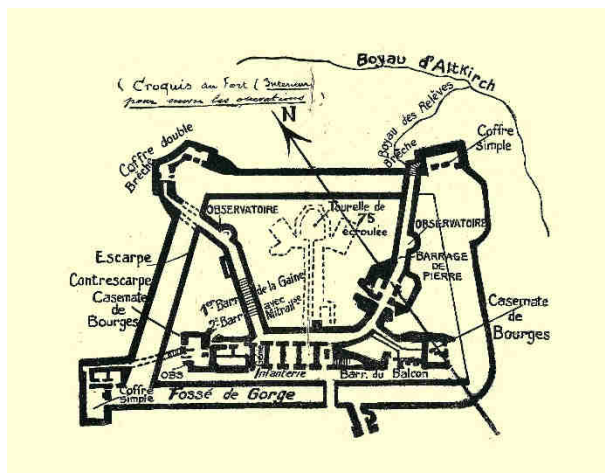
Az erődrendszer egyik eleme

A **Maginot-vonal: André Maginot** (1877–1932) francia hadügyminiszter javaslatára 1927–1932 között a francia–német, az olasz–francia és a francia–luxemburgi határon épült, védelmi célokat szolgáló, korszerű erődrendszer. Teljes hossza 350 km, költségvetése összesen ötmilliárd frank volt, annak ellenére, hogy a francia parlament eredetileg hárommilliárdot szavazott meg e célra. A kor általános gondolata volt az erődvonall-rendszer

kiepítése, amivel elkerülhetőnek tartották az első világháború megismétlődését. Minden más európai védővonalnál erősebb, korszerűbb volt, főleg az Elzász-térségben. Az általában 2 km mélységű védvonal itt elérte a 20 km mélységet is. Erődökből és az erődök között húzódó földalatti járatrendszerből, valamint az ezeket ellátó háttérinfrastruktúrából állt. Az erődök alsó szintjein képezték ki a légénységi körleteket, kórházakat, lőszerraktárakat. Kétféle erődítmény (tüzérségi és gyalogsági) létezett, valamint a *kazamatának* nevezett kisebb helyiségek. Egy-egy erődvonal védekezését egy *fő erőd* tartotta kézben, amelyet akár 100 méter mélységbe is süllyesztettek.

A porosz–francia háborúban elszenvedett francia vereséget követően a kormány hozzálátott, hogy erődépítésekkel erősítse meg az ország önbecsülését és védelmi erejét. Összefüggő védelmi rendszer helyett csak kisebb erődövek épültek ki a fontos ipari városok körül. Ezeket az első világháborúig folyamatosan fejlesztették, ám a háború kezdeti időszakában úgy tűnt, az erődök nem vehetik fel a harcot a modern fegyverekkel. A Liège környéki belga erődöket napok alatt pusztította el a németek tüzérsége, majd Fort Manoviller is hasonló sorsra jutott 1914 augusztusában. A verduni csata azonban ennek ellenkezőjét bizonyította: a németek könnyedén elfoglalták Fort Douaumont erődjét, visszafoglalása pedig hónapokba telt és hatalmas francia emberáldozatot követelt, annak ellenére, hogy a tüzérség hevesen lőtte azt. **Fort Vaux** pedig egyetlen 75 mm-es tüzérségi kupolájának elvesztése után is hosszú ideig kitartott. Ez bizonyította, hogy az erődítményeknek továbbra is fontos szerep juthat a modern harcászatban.

Fort de Vaux



A **Vaux-erőd** (*Fort de Vaux*) a Vaux-Devant-Damloupban, Meuse államban (Franciaország) egy sokszögű erőd volt, amely a Verdun város védelmét szolgáló 19 nagy védelmi műből álló gyűrű részét képezte. 1881 és 1884 között épült 1.500.000.-frankért, és egy 150 fős helyőrségnek adott otthont. Vaux volt a második erőd, amely elesett a verduni csatában a Douaumont-erőd után,




amelyet egy kisebb német portyázó csapat foglalt el 1916 februárjában a Woëvre- ből való franciák visszavonulása miatt egyszerű. A Vaux-t 1914 előtt korszerűsítették vasbeton felső védelemmel, mint például a Fort Douaumont, és nem semmisítette meg egy német nehéztüzérségi tűz, amely magában foglalta a 16 hüvelykes (410 mm) tarackokat is. Az erőd felépítménye súlyosan megsérült, de a helyőrség, a mély belső folyosók és állomások sértetlenek voltak, amikor június 2-án megtámadták az erődöt a német rohamcsapatok.



A Fort Vaux védelmét a helyőrség, köztük **Sylvain-Eugene Raynal** őrnagy hősiessége és kitartása jellemezte. Parancsnoksága alatt a francia helyőrség visszaverte a német támadásokat, beleértve a földalatti harcokat a folyosókon belüli barikádokról, az első világháború alatti erődön belüli első nagy ütközet során. A francia helyőrség utolsó emberei feladták, miután elfogyott a víz (amelynek egy része megmérgeződött), a lőszer, az orvosi felszerelés és az élelmiszer. Raynal több üzenetet is küldött egy postagalambbal (többek között Le Vaillant, hogy

segélyt kért katonáinak. Utolsó üzenetében Raynal azt írta: "Ez az utolsó galambom".

A helyőrség június 7-i feladását követően Vilmos koronaherceg az 5. hadsereg parancsnoka tisztelete jeléül egy francia tiszti kardot adott át Raynal őrnagynak. Raynal és katonái az 1918. november 11-i fegyverszünetig Németországban maradtak fogságban. Az erődöt 1916. november 2-án a francia gyalogság visszafoglalta, miután két nagy hatótávolságú, 400 mm-es (16 hüvelykes) vasúti löveggel végrehajtott tüzérségi bombázást végeztek. Visszafoglalása után a Fort Vaux-t megjavították és helyőrségbe helyezték. Számos földalatti galériát ástak, hogy messze az erődön kívülre jussanak, az egyik 1,5 km hosszú volt, a vízkészletet megnégyszereztek, a fényt pedig két elektromos generátor biztosította. A június 2-i harcok némi kára még látható. Az erőd földalatti létesítményei jól megőrzöttek, és nyitottak a nagyközönség számára vezetett látogatásokra.



A Fegyverszünet tisztása (Glade of the Armistice)



A **fegyverszünet tisztása** (franciául: *Clairière de l'Armistice*) egy francia háborús emlékmű a Compiègne-i erdőben, Picardiában, Franciaországban, Compiègne városa közelében, Párizstól körülbelül 60 kilométerre északra. Azon a helyen

épült, ahol a németek aláírták az első világháborút lezáró, 1918. november 11-i fegyverszünetet. A második világháború idején **Adolf Hitler** ugyanazt a helyet választotta a franciák és a németek számára, hogy aláírják az 1940. június 22-i fegyverszünetet, miután Németország megnyerte a francia csatát. A helyet a németek elpusztították, de a háború után újjáépítették.

Ma a Fegyverszünet Glade az első világháborús francia katonai vezetőnek és a szövetségesek legfelsőbb parancsnokának, **Ferdinand Foch** marsallnak szobrát, valamint az újjáépített Elzász-Lotaringia emlékművet tartalmazza, amely egy karddal felvert német sást ábrázol.



Az 1918. november 11-i fegyverszünetet Foch magánvonatának egyik vasúti kocsijában ("Le Wagon de l'Armistice ") írták alá Rethondesben . A kocsit a *Compagnie Internationale des Wagons-Lits (CIWL)* No. 2419D volt.

Foch azért hívta össze a fegyverszüneti tárgyalásokat az erdő mélyén, Rethondes kis faluja mellett, mert meg akarta védeni a találkozót a toladó újságírók elől, valamint meg akarta kímélni a német delegációt a francia helyiek ellenséges tüntetésétől. A kocsit a *Compagnie des Wagons-Lits* ismét üzembe helyezte, de rövid idő múlva visszavonták, hogy a francia elnöki vonathoz csatolják. 1921 áprilisától 1927 áprilisáig a párizsi *Cour des*



Invalides kiállításon volt látható. 1927 novemberében ezt a vasúti kocsit ünnepélyesen visszavitték az erdőbe, pontosan a fegyverszünet aláírásának helyére, az újonnan épített emlékmű, a Fegyverszünet máglya részeként. Foch marsall, Weygand tábornok és még sokan mások figyelték, amint egy speciálisan épített épületben helyezték el, az aláírás pontos helyéhez közel.



Ott maradt, a császári Németország vereségének és Franciaország diadalának emlékműve egészen 1940. június 22-ig, amikor is **Adolf Hitler, Hermann Göringet, Wilhelm Keitel, Joachim von Ribbentropot** és másokat szállító német személyszállító vagonok behajtottak a *Clairière*-be. Ugyanez a kocsi,

miután visszakerült az 1918-as aláírási helyre, aláírták a második világháborús fegyverszünetet Franciaországgal, - ezúttal Németország diadalmaskodott...

A fegyverszünet emlékhelyét Hitler utasítására lebontották három nappal az 1940-es fegyverszünet aláírása után. Magát az eredeti vasúti kocsit Berlinbe vitték, az Elzász-Lotaringia emlékművet is megsemmisítették, és a helyszínre utaló minden bizonyítékot eltüntettek, kivéve Foch marsall szobrát: Hitler szándékosan elrendelte, hogy „hagyják érintetlenül, hogy csak egy pusztaság tiszteletére szolgáljon!”.

Magát a vasúti kocsit később Berlinben is kiállították. A szövetségesek németországi előrenyomulása után 1945 elején a kocsit a németek megőrzésre a tübingiai *Crawinkel* városába szállították, de amikor egy amerikai páncélososzlop behatolt a városba, az azt őrző SS-különítmény tűzben elpusztította. és eltemette a maradványokat. Néhány darabot azonban magánszemély őriz meg; Compiègne-ben is kiállítják.

Franciaország a háború után a Compiègne-i telephelyet a német hadifogolyokkal munkássága állította helyre. 1950-ben a fegyverszünet napján egy csere kocsit újból felszenteltek: egy azonos *Compagnie des Wagon-Lits* **2439**-es számú kocsit, amelyet 1913-ban építettek ugyanabban a tételben, mint az eredetit, és az 1918-as aláírásakor Foch magánvonatának része is volt, átszámolták az eredeti kocsi számára: **2419D**

Bayeux-i kárpit



A **bayeux-i falikárpit** (ejtsd: bajóí) egy hosszú, hímzett falikárpit, amely hímzett, színes képekben meséli el Anglia 1066-os, normannok általi elfoglalását.

Dél-Angliában 1070 körül, de legkésőbb 1082-ben készült, szélessége 48 és 53 cm között változik, hosszúsága 69,55 m. Gyapjúfonallal, öt szín nyolc árnyalatával hímezték ki száröltéssel és lapos hímzéssel. Eredetileg 70 m fölött volt a hosszúsága, de egy része elveszett. Feltételezik, hogy a hiányzó rész **Hódító Vilmos** királlyá koronázását ábrázolta. A szőnyeg elkészítése valószínűleg 10 évig tartott.

Az alkotók közel 75 különálló jelenetben képregényszerűen jelenítették meg az 1064 és 1066 közötti évek történéseit: beszámoltak Hódító Vilmos bretagne-i hadjáratáról, a **Hódító Vilmos** és **Hitvalló Edward** közötti szövetségről, **Harold** hitszegéséről, a hadi előkészületekről, a Csatornán való átkelésről és a hastingsi csata lefolyásáról. A szőnyegen bemutatott eseménysor a tényleges történéseket szelektálva, néha több hónapos ugrásokkal ábrázolja összeválogatva, hiszen minden nem férhetett rá a drapériára. Az események ábrázolása erősen propagandisztikus jellegű, a normannok szemszögéből mutatja be a történeteket: előszeretettel és nagy gondossággal ábrázolták a

normannok katonai felszerelését, a hajók készítését éppen úgy, mint a korabeli földművelést. A fő sávot mind a négy oldalán szegélydísz kíséri, amelyet alul és felül állatfigurákkal, fantasztikus lényekkel, mindennapi jelenetekkel népesítettek be.

A szőnyegen a jelenetek 626 emberi alak, 202 ló, 55 kutya, 505 egyéb állat, 49 fa, 37 épület és 41 hajó ábrázolásával a középkori képnyelvre jellemző sztereotipizált gesztusok, testhelyzetek, méretarányok alapján készültek. A képek pontos képet adnak az udvari szokásokról, a várak berendezéseiről, az angol és normann harcosok korabeli felszereléséről, akik közül sokan viselték a térdig érő sodronyínget és az orrot védő sisakot, a normann pajzsot. A szőnyegen számos más érdekes jelenet is látható, például itt találták meg a Halley-üstökös első ismert ábrázolását, amely abban az időben ért a legközelebb a Naphoz. A részletgazdagság, a valóságúságra törő igyekezet a mű epikus jellegét hangsúlyozza. A képeket latin nyelvű feliratsor egészíti ki.



A tudósok bizonytalanok a szőnyeg keletkezésének körülményeit illetően, nem tudják, mikor, kinek a számára és hol készült. A legvalószínűbb feltételezés szerint a **Canterburyben** készült munkát **Odo** Bayeux püspöke, Hódító Vilmos féltestvére rendelte meg lehetséges engesztelési ajándékként, miután ismeretlen okokból kiesett fivére kegyeiből. Annyi bizonyos, hogy Odo alakja meghatározóan sokat szerepel a jelenetekben, amint testvéreivel tárgyal, és amint a harcban bizonyítja bátorságát. Öltözéke más színű, mint a normann


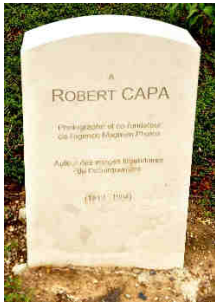
harcosoké – amiből arra következtetnek, hogy nem sodronyinet, hanem bőrruházatot viselt –, kezében pedig nem kardot forgatott, hanem egy óriási buzogányt, ugyanis mint pap, nem onthatott pengével vért. A bretagne-i hadjárat ábrázolása is a püspök közreműködését bizonyítja, hiszen Odo fennhatósága kiterjedt breton területekre is.

A késő középkorból már vannak bizonyítékok arra, hogy a szőnyeg a bayeux-i székesegyház templomhajójában volt körben felaggatva. Első említése 1476-ból származik, de a kutatók ma sem tudják biztosan, hogyan került oda. A faliszőnyeg ma a bayeux-i városi múzeumban található, a székesegyházban a másolata tekinthető meg.

Normandiai Csata emlékmúzeuma



Robert Capa – (Friedmann Endre) emlékhely



Robert Capa (született: **Friedmann Endre Ernő** ; 1913. október 22. – 1954. május 25.) magyar–amerikai háborús fotós és fotóriporter. Egyesek a történelem legnagyobb harci és kalandfotósának tartják.

Friedman tinédzser korában a magyarországi politikai elnyomás elől menekült. Berlinbe költözött, ahol beiratkozott a főiskolára. Tanúja volt Hitler felemelkedésének, ami miatt Párizsba költözött, ahol megismerkedett szakmai partnerével - **Gerda Taróval** - és elkezdtek együtt dolgozni. Munkájukat külön is publikálták. Ezt követően öt háborúból tudósított: a spanyol polgárháborúból, a második kínai-japán háborúból, a második világháború Európai hadszíntereiről, az 1948-as arab–izraeli háborúból és az első indokínai háborúból. Fotóival a nagyobb folyóiratokban és újságokban jelent meg. Megölték, amikor egy taposóaknára lépett Vietnamban.

Pályafutása során többször kockáztatta az életét. Az egyetlen civil fotósként, szállt partra a D-Day-en az Omaha Beachen. Dokumentálta a második világháború történéseit Londonban, Észak-Afrikában, Olaszországban és Párizs felszabadítását. Barátai és kollégái közé tartozott **Ernest Hemingway**, **Irwin Shaw**, **John Steinbeck** és **John Huston** rendező .

1947-ben **Dwight D. Eisenhower** amerikai tábornok a második világháborút képekben rögzítő munkájáért Capa-t Szabadságéremmel tüntette ki. Ugyanebben az évben Capa a **Magnum Photos** társalapítója lett Párizsban. A szervezet volt az első fotóügynökség a világszerte szabadúszó fotósok számára. Magyarország bélyeget és aranyérmét bocsátott ki tiszteletére.

Elég sok menő magyar élt a XX. században, de akadt közülük egy, aki

- *úgy nézett ki, mint egy dögös maffiózót játszó olasz színész,*
- *Hemingway haverja volt,*
- *Gary Cooperrel műlegyezett,*
- *Henri Matisse beengedte az ágyába a macskája mellé,*
- *egymaga találta ki a fényképes haditudósítás és a fotóügynökség műfaját,*
- *az első hullámban szállt partra Normandiában,*
- *ott volt a spanyol és a kínai polgárháború frontvonalában,*
- *bejutott a sztálini Szovjetunióba, sőt ki is jutott onnan,*
- *közben megcsinálta a világ két leghíresebb hírfotóját,*
- *Ingrid Bergman pedig annyira belezúgott, hogy Hitchcock filmet forgatott a sztarijukból.*

(444)

Christian Dior szülőháza – Granville

Christian Dior divattervező 1905-ben született Granville-ben egy mosószerrel foglalkozó nagyiparos családjában. A villa, ahol Dior a gyermekkorát töltötte ma múzeum.



A hely tele van emlékekkel, melyek a korai 1920-as éveket idézik, a korabeli hangulatot élhetjük át a termekben vagy a kertben sétálva.

A kert egész évben nyitva van a közönség előtt és ingyenesen látogatható.



Christian Dior 1905. január 21-én született a normandiai Granville-ben. Gazdag iparos szülei diplomatát szerettek volna belőle faragni, őt azonban kiskorától csak a divat izgatta. Végül műkereskedő lett, de a nagy gazdasági válság idején már lapoknak készített divatrajzokból, főként

kalaptervekből élt. 1938-ban alkalmazta **Robert Piguet** divatháza, a második világháború idején Dél-Franciaországban a jóval ismertebb **Lucien Lelongnak** dolgozott.

1946-ban **Marcel Boussac** textilgyáros egy neves divatház kollekciójának megalkotását akarta rábízni, de a felettebb öntudatos Dior ezt csak saját neve alatt vállalta. Így nyílt meg 1947-ben az első Dior üzlet az Avenue Montaigne 30. szám alatt. Rögtön első bemutatója hatalmas szenzáció lett - fura módon azonban nem a hazai, hanem az amerikai újságírók révén. Sikerének titka az volt, hogy megérezte: a nők a háborús évek merev, férfias vonalai után eleganciára vágnak. Lényegében semmi újat nem csinált, csak jókor és okosan váltott stílust, a takarékos idők után szinte pazarlónak tűntek gazdag ruhakölteményei.



A "New Look" keskeny és lekerekített vállakat, hangsúlyozott kebleket, karcsú derekat és hosszú szoknyát jelentett, amiben a nő végre nőnek érezhette magát. Dior évente újabb és újabb tematikus kollekciókkal rukkolt elő, mint a ceruza -



avagy H-vonal, A-vonal, Y-vonal. Terveit kifinomult elegancia, ízlésesség és "chic" jellemezte, sokan nem is tervezőnek, hanem egyenesen művésznek tartották. Alig tíz év alatt ismét divatnagyhatalommá tette Franciaországot, a párizsi divat neki (is) köszönhetően lett újra fogalom.

A divatdiktátornak az üzlethez is kiváló érzéke volt, már 1947-ben kölnivel rukkolt elő - a Miss Diorral a divatház minden termékét befűjték, hogy a hölgyek orrában maradjon az illat. Az árukapcsolás mestereként minden kollekciójában egy modellt valamelyik parfümjéről nevezett el. Ami már csak azért is ügyes húzás volt, mert a méregdrága ruhákat kevesen engedhették meg maguknak, míg a szintén nem olcsó, de gyönyörű formatervezett üvegben árusított kölnikhez sokan hozzájuthattak. Dior és partnere, **Jacques Rouet** a divatszakmában az elsők között adta "koncesszióba" termékeit, már 1948-ban



kihelyezték a CD emblémával ellátott harisnyák, nyakkendők, parfümök, ruhák és kiegészítők, órák és ékszerek gyártását.

Dior 1953-ban alkalmazta asszisztensként **Yves Saint Laurent**-t, aki mesterének 1957. október 24-i váratlan halála után átvette a divatház vezetését. Saint Laurent méltó utódnak bizonyult, már első, hatalmas feltűnést keltő kollekciójával bevezette a trapéz ruhát. 1960-ban azonban behívták katonának, a seregben idegösszeomlást kapott, helyére **Marc Bohan** lépett. 1989-ben **Gianfranco Ferré** lett a vezető tervező, a funkciót 1996 óta **John Galliano** tölti be. A Dior-ház ma már mamutbirodalom, öt

világrészre kiterjedő hálózattal. A Christian Dior luxusipari holding az LVMH divatcsoport anyacége, amely még mindig évről évre növelni tudja nyereségét.

Piriac-sur-Mer

Piriac-sur-Mer település Franciaországban, Loire-Atlantique megyében.

Lakosainak száma 2368 fő (2020. január 1.).Piriac-sur-Mer Mesquer és La Turballe községekkel határos.



ile d'oleron



Az île d'Oléron és a Bassin de Marennes egyedülálló és rendkívül változatos régió. Lenyűgöző természeti környezete strandok, erdők, kritikus fontosságú mocsarak és számos természetvédelmi terület széles skáláját öleli fel. Ezeken a védett területeken a helyi növény- és állatvilág az emberi beavatkozástól mentesen virágozhat. Itt megyünk a homokdűnéktől a szikláig, az erdőtől a szőlőig, az ember alkotta osztrigacsatornáktól az árapály halak gátjáig – hihetetlenül sok különböző élőhely egy helyen! Az egyik kiváló megoldás, ha nyeregbe szállunk, és biciklivel felfedezzük a mintegy 160 km-nyi külön kerékpárutat, amely lehetővé teszi, hogy élvezze ezeket a tájakat.



A L'île 'lumineuse' (a fény szigete, ahogyan gyakran emlegetik) egy csodálatos játszótér kicsiknek és nagyoknak egyaránt. A strandok széles választéka sokféle vízi sportra alkalmassá teszi. A keleti part védett és ideális a családbarát úszáshoz, míg a nyugati oldala vadabb és jobban ki van téve a szélnek és az óceán teljes erejének. Itt a tenger szerelmeseinek számos tevékenység áll rendelkezésre, beleértve a vitorlázást, szörfözést, szárazföldi vitorlázást és kajakozást.

Tudta, hogy île d'Oléron 175 km²-es területével a legnagyobb francia sziget, Korzikát leszámítva? A szigetre vezető hidat 1966-ban avatták fel. A 3027 méteres híd a 70-es évek közepéig Franciaország leghosszabb hídja volt. Most a harmadik helyen áll, a St-Nazaire és az île de Ré hídja mögött.



A sziget egy olyan hely, amely tele van életerővel a mindig jelenlévő, életet adó tenger vízének köszönhetően. Például a Marennes-Oléron osztrigát, amelyet a legjobb éttermekben szolgálnak fel, nem kell bemutatni. Kevés kellemesebb élmény van, mint elsétálni egy sor élénk színű osztrigaviskó mellett, vagy megkóstolni néhány osztrigát a tenger mellett. Ez csak egy gyönyör! Ne hagyja ki a La Cotinière kikötőjét, ahol láthatja a tengerészeket, akik halat raknak ki a rakpartokra. Ez a hagyományos kikötő sikeres modernizációs programon ment keresztül, és mára a megye legnagyobb halászkikötője.



Végül, de nem utolsósorban, a terület gazdag épített örökségnek ad otthont, köztük számos, a nagyközönség előtt nyitva álló erődítménynek, amelyek készen állnak arra, hogy felfedjék titkaikat... A következőket kell tartalmaznia: felmászni a Chassiron világítótorony tetejére, büszkén állni „világ széle”. Az île de Ré, az Antioche világítótorony és a horgászgátak apálykor szintén érdemes megnézni. És ez nem szabad elfelejteni a helyi sztáratrakciót, a Fort Boyardot.

Lacanau

Lacanau település Franciaországban, Gironde megyében. Lakosainak száma 5064 fő (2020. január 1.). Lacanau **Carcans, Brach, Le Porge, Sainte-Hélène** és **Saumos** községekkel határos.



Bourg (Gironde)

Családi program (tervezett)



Lascaux-i barlang




A **lascaux-i barlang** (Dordogne, Franciaország; *Lascaux* kiejtése kb. „lászkó”) a műalkotások értéke és mennyisége alapján egyike a legjelentősebb őskori festett barlangoknak. A festmények és karcolatok nagy része a magdaléni korszakból való, azaz 15-17 ezer éves. Egyike a Vézère-völgyi festett barlangoknak, amelyek a világörökség részét képezik.

Egy sövény mögött fedezte fel 4 gyerek, **Simon Coencas** (elhunyt 2020-ban), **Marcel Ravidat** (elhunyt 1995-ben), **Jacques Marsal** (elhunyt 1989-ben) és **Georges Agniel** a barlang bejáratát 1940. szeptember 12-én, és rögtön szóltak tanítójuknak, **Léon Lavalnak**, aki egyből felhívta az őskorkutató **Henri Breuil** figyelmét a barlangra. Így elsőként Henri Breuil látogatta meg szakemberként a barlangot, majd később rengeteg tudós és más érdeklődő jött a szarvasmarhát, bölényt és lovat ábrázoló falfestmények megtekintésére és kutatására.

„...Leereszkedtünk az olajlámpáinkkal és mentünk előre. Nem volt semmilyen akadály. Átmentünk egy termen, majd a végére érve egy fal előtt találtuk magunkat, s láttuk, hogy tele van rajzokkal. Rögtön megértettük, hogy őskori barlangban vagyunk. Megfogadtuk: ‘Megőrizzük magunknak’, s egy hétig így is tettünk. Mindennap idejöttünk, itt uzsonnáztunk (...), majd felkerestük a volt tanítóunkat, Léon Lavalt. Mindent elmondtunk neki. Először nem akart hinni nekünk. Később sikerült meggyőznünk, egy kis lámpával felment a barlanghoz, s mi együtt mentünk le vele. Amikor feljött, az egész világ megtudta...”

mesélte 2010. szeptemberében Georges Agniel a falfestményekkel díszített egyik legjelentősebb barlang felfedezésének 70. évfordulóján.



Még az évben történelmi műemlékké nyilvánította a francia állam, és 1948-ban turisták számára is látogathatóvá tették. 1955-ben figyelték meg az első változásokat a barlang falán, amely a turisták által kilélegzett szén-dioxidnak volt köszönhető, amely a falon lévő vízpárában feloldódva savas kémhatást kelt. A probléma megszüntetése érdekében 1957-ben egy légcserélő rendszert építettek be, amely a barlang levegőjének és hőmérsékletének helyreállítását volt hivatva szolgálni.

1960-ban megjelent az úgynevezett „zöld betegség”, amely során a látogatók által kilélegzett szén-dioxid, a mesterséges világítás és a viszonylag magas hőmérséklet teremtette ideális feltételek között elszaporodtak az algák a barlang falán. Az 1963-ban üzembe állított ózonszűrő készülék se tudta orvosolni a problémát, ezért **André Malraux**, francia kulturális miniszter megtiltotta a turisták számára a barlang látogatását.

1965 és 1967 között módosították a barlang szellőztető rendszerét, hogy visszaállítsák az eredeti állapotokat, amelyben a festmények több ezer évig konzerválódtak. Az 1970-es években egy másolat készítését kezdték el, ahol a barlang egy részét reprodukálták. 1983-ban nyitották meg a turisták számára **Lascaux II** néven.



2000-ben a szellőző berendezést ismét átalakították. 2001 tavaszán a felügyelő személyzet ismét telepeket fedezett fel a barlang bejárati csarnokában. Ezúttal egy kivételesen ellenálló gombafaj (*Fusarium solani*) jelent meg valószínűleg a szellőző cseréjének rossz tervezése miatt. Ez a gombafaj teljesen ellenáll a formaldehidnek, amellyel korábban fertőtlenítették a barlangba látogatók lábát. Hamarosan nagy felületű fehér telepek jöttek létre, amelyek többek között a festményeket is befedték. A gombafaj szimbiózisban él egy baktériumtörzsszel (*Pseudomonas fluorescens*), amely lebontja az eddig alkalmazott gombairtószereket. Ezért a gombairtás mellett antibiotikumot is permetezni kell a barlang falára.



2002-ben a francia kulturális miniszter válságstábot (*Comité scientifique international de la grotte de Lascaux*) hozott létre a barlang megmentésére. Jelenleg a helyzet valamelyest normalizálódott, de továbbra is kéthetente egy kétfős, speciális csoport járja be a barlangot, hogy kézzel eltávolítsa azokat a gombákat, amelyek minden intézkedés ellenére a barlang falán megjelennek.



Nem sokkal a barlang bezárása után – az 1960-as évek végén – a Nemzeti Földtani Intézet a teljes barlangrendszert pontosan és szisztematikusan lefényképezte.

A Lascaux-barlang tulajdonos cége egy projektet indított el, amelynek során, a fényképfelvételek alapján, elkezdte a Bikák terme és a Központi Mélyedés tökéletes reprodukcióját. A terv finanszírozását elősegítette, amikor 1972-ben eladták az államnak a barlangot. 1980-ban pénzühiány miatt abbamaradtak a munkák, ekkor Dordogne megye önkormányzata folytatta tovább a projekt megvalósítását.

Az 1983-ra elkészült projekt során az eredeti barlangtól mintegy 200 méterre felépített beton épületben alakították ki a két kiállítási egységet, a Földtani Intézet fotói alapján megőrizve a barlang formáját és festményeinek elrendezését is. A barlangban látható néhány további alkotás (szarvas fríz, a Gödör jelenete, bölények és a Fekete tehén a Hajóból) is megtekinthető a Thot parkban, Montignac szomszédságában.



Plage Napoleon (megálló)

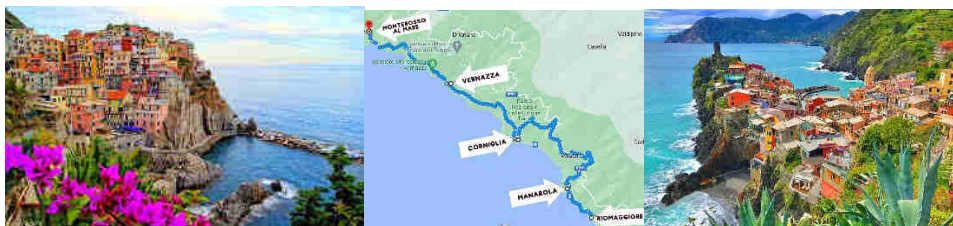


Cinque Terre

A **Cinque Terre** (jelentése *öt föld*) a Ligur-tenger partjának egyik zord és nehezen megközelíthető része **La Spezia** városától északnyugatra, Porto Venere és Levanto települések között. Nevét a területén osztozó öt településről kapta: **Riomaggiore, Manarola, Vernazza, Corniglia** és **Monterosso al Mare**.

A partvidék része Levanto és La Spezia egyes részeit is magába foglaló *Cinque Terre Nemzeti Parknak*. Ez Olaszország legkisebb nemzeti parkja.

A vidék az ókor óta lakott, de gazdasága a 13. században indult fejlődésnek, amikor a Genovai Köztársaság része lett: ekkor létesítették a hatalmas olajfákkal és szőlővel beültetett teraszokat. A Genovával fenntartott szoros kereskedelmi kapcsolatnak köszönhetően lendületet kapott a mezőgazdaság, különösen a borászat, ami megalapozta a vidék hírnevét is. A 20. század végén a modern infrastruktúra kiépítése, a vidék turisztikai fejlesztése hozott újabb fellendülést. Ezt elősegítette, hogy a Cinque Terrét az UNESCO felvette a világörökség listájára.



Ferrari Múzeum

A **Museo Ferrari** (korábbi nevén Galleria Ferrari) a Ferrari cég múzeuma, amelyet a Ferrari sportautó márkának szenteltek. A múzeum nem pusztán az autókat mutatja be; trófeák, fényképek és egyéb történelmi tárgyak is találhatóak az olasz autóverseny- iparral kapcsolatban. A kiállítás emellett olyan technológiai újításokat is bemutat, amelyek közül néhány a versenyautókról a közúti autókra vált át.

Mindössze 300 m-re (980 láb) található a Ferrari gyártótól, a Ferrari szülővárosában, Maranellóban, Modena közelében , Olaszországban.

A múzeum először 1990 februárjában nyitotta meg kapuit, 2004 októberében pedig egy új szárny került beépítésre. 1995 óta maga a Ferrari üzemelteti a múzeumot. A teljes terület jelenleg 2500 négyzetméter. A múzeum éves látogatóinak száma 180 000 körül mozog.

A kiállítások többnyire Ferrari közúti és pályaautók kombinációi.



EURÓPAI KÖRÚT 2023


From 09/08/2023 to 20/08/2023



4 913 km

57h24min

22 Steps



Trip made by Tomi Gomi the
28/06/2023 and lovingly prepared on
the CaraMaps app and website.



CARAMAPS
VIVEZ VOTRE VOYAGE

MY TRAVEL ITINERARY



RáBACSANAK



WOHNWAGENSTELLPLATZ ERLEBNISBAD JUDENBURG
JUDENBURG (8750)



DACHAU



WOHNMOBILSTELLPLATZ SINSHEIM
SINSHEIM (74889)



INGOLSHEIM



PARKING MEMORIAL DE VERDUN
FLEURY-DEVANT-DOUAUMONT (55100)



COMPIÈGNE



PARKING DU MUSÉE DE LA BATAILLE DE NORMANDIE
BAYEUX (14400)



PARKING SAINT-CÔME-DE-FRESNÉ
SAINT-CÔME-DE-FRESNÉ (14960)



PARKING LONGUES-SUR-MER
LONGUES-SUR-MER (14400)



PARKING SAINT-LAURENT-SUR-MER
SAINT-LAURENT-SUR-MER (14710)



RáBACSANAK



CARAMAPS
VIVEZ VOTRE VOYAGE

MY TRAVEL ITINERARY



RáBACSANAK



PARKING SAINTE-MÈRE-ÉGLISE
SAINTE-MÈRE-ÉGLISE (50480)



AIRE DE SERVICES DE ST MARTIN DE BREHAL
BRÉHAL (50290)



AIRE CAMPING-CAR PARK DE BRAMBELL
PIRIAC-SUR-MER (44420)



AIRE DE SERVICES LE CHÂTEAU-D'OLÉRON
LE CHÂTEAU-D'OLÉRON (17480)



CAMPING DE LA CITADELLE
BOURG (33710)



AIRE DE SERVICES MONTIGNAC
MONTIGNAC (24290)



PARKING MONTIGNAC
MONTIGNAC (24290)



PARKING PORT-SAINT-LOUIS-DU-RHÔNE
PORT-SAINT-LOUIS-DU-RHÔNE (13230)



AIRE CAMPING-CAR PARK DE PORT-SAINT-LOUIS-DU-RHÔNE
PORT-SAINT-LOUIS-DU-RHÔNE (13230)



AREA SOSTA CAMPER ATCMP LA SPEZIA
LA SPEZIA (19135)



RáBACSANAK



CARAMAPS
VIVEZ VOTRE VOYAGE

MY TRAVEL ITINERARY



RáBACSANAK



AREA DI SOSTA MARANELLO
MARANELLO (41053)



AREA SOSTA GEMONA DEL FRIULI
GEMONA (33013)



RáBACSANAK



CARAMAPS
VIVEZ VOTRE VOYAGE

MY TRAVEL STAGES



Wohnwagenstellplatz Erlebnisbad Judenburg

Services area

N 47° 9' 49.32 E 14° 39' 10.44

2 Fichtenhainstraße

8750 Judenburg

Autriche



Wohnmobilstellplatz Sinsheim

Services area

N 49° 14' 59.28 E 8° 52' 44.112

6 Am Ilvesbach

74889 Sinsheim

Allemagne



MY TRAVEL STAGES




Parking Memorial de Verdun
Parking
N 49° 11' 40.2 E 5° 26' 3.228
Ave je Corps Européen
55100 Fleury-devant-Douaumont
France



Parking Memorial de Verdun
Parking
N 49° 11' 40.2 E 5° 26' 3.228
Ave je Corps Européen
55100 Fleury-devant-Douaumont
France



Parking du Musée de la Bataille de Normandie
Parking
N 49° 16' 20.64 O 0° 42' 37.9008
17 Square Fabian Ware
14400 Bayeux
France



Parking Saint-Côme-de-Fresné
Parking
N 49° 20' 20.4 O 0° 36' 15.3792
5 Chemin du Rotoir
14960 Saint-Côme-de-Fresné
France



MY TRAVEL STAGES




Parking Longues-sur-Mer

Parking
N 49° 20' 36.24 O 0° 41' 28.8672
D104
14400 Longues-sur-Mer
France




Parking Saint-Laurent-sur-Mer

Parking
N 49° 21' 53.28 O 0° 51' 47.5056
104 Rue de la 2ème Division Us
14710 Saint-Laurent-sur-Mer
France



Parking Sainte-Mère-Église

Parking
N 49° 24' 29.16 O 1° 18' 42.912
59 Rue du Cap de Laine
50480 Sainte-Mère-Église
France



Aire de services de St Martin De Brehal

Services area
N 48° 53' 53.88 O 1° 33' 57.996
Avenue de l'Hippodrome
50290 Bréhal
France



MY TRAVEL STAGES



Aire Camping-Car Park de Brambell

Services area

N 47° 23' 46.68 O 2° 30' 47.448

13 rue de la tranchée

44420 PIRIAC-SUR-MER

France



Aire de services Le Château-d'Oléron

Services area

N 45° 53' 47.04 O 1° 12' 7.956

55 Boulevard Philippe Daste

17480 Le Château-d'Oléron

France



Camping de la Citadelle

Campsite

N 45° 2' 19.32 O 0° 33' 44.0064

2 Quai des Chantiers

33710 Bourg

France



Aire de services Montignac

Services area

N 45° 4' 4.08 E 1° 9' 53.496

Les Sagnes

24290 Montignac

France




MY TRAVEL STAGES



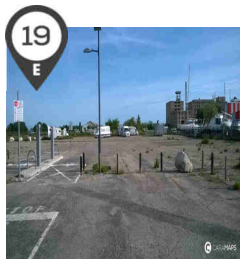
Parking Montignac

Parking
N 45° 3' 41.4 E 1° 9' 54.216
28 Chemin de Gouny
24290 Montignac
France




Parking Port-Saint-Louis-du-Rhône

Parking
N 43° 21' 10.08 E 4° 52' 44.688
Route de Napoléon
13230 Port-Saint-Louis-du-Rhône
France



Aire Camping-car Park de Port-Saint-Louis-Du-Rhône

Services area
N 43° 23' 3.84 E 4° 49' 9.048
1233 Quai de la Suisse
13230 Port-Saint-Louis-du-Rhône
France



Area Sosta Camper ATCMP La Spezia


Services area
N 44° 6' 29.88 E 9° 51' 40.68
Via Valdilocchi per Via delle Casermette snc
19135 La Spezia
Italia



MY TRAVEL STAGES



Area di sosta Maranello
Private area
N 44° 29' 59.64 E 10° 52' 26.04
Percorso Natura Tiepido
41053 Maranello
Italie



Area sosta Gemona del Friuli
Services area
N 46° 16' 34.32 E 13° 8' 14.28
Via Pierino Celetto
33013 Gemona
Italie



HAVE A NICE TRIP !

The entire CARAMAPS team wishes you
an excellent trip.

Download the app to accompany you on your
trip!

Back from a trip? Share comments,
ratings and photos to help other members of the
community ...



Rábacsanak

RÁBACSANAK, VÖRÖSMARTY
MIHÁLY UTCA, 9313
MAGYARORSZÁG

0,1 km	1 perc	Haladjon délnyugat felé a Vörösmarty Mihály utcán a Vörösmarty u.
0,4 km	1 perc	Enyhén jobbra , a következő útra : Vörösmarty u.
90 m	1 perc	Fordulj balra , és térj rá erre az útra : Arany János u.
2,3 km	3 perc	Forduljon jobbra , a következő útra : Hunyadi u.
82 m	1 perc	Forduljon jobbra a 86-os út felé
3,9 km	4 perc	Az 1. keresztutcánál forduljon jobbra , a következő útra: 86
0,3 km	1 perc	A körforgalmat a 3. kijáraton hagyja el a (z) M86 felhajtóra FIZETŐS ÚT
2,9 km	2 perc	Csatlakozzon rá az M86- ra FIZETŐS ÚT
1,3 km	1 perc	Hajtson ki a kijáraton M85 irányába FIZETŐS ÚT
57,6 km	31 perc	Haladjon tovább erre: M85 FIZETŐS ÚT
0,2 km	1 perc	Menjen a kijáraton
0,3 km	1 perc	A körforgalomnál hajtson ki a 4. kijáraton
0,1 km	1 perc	A körforgalomnál hajtson ki az 1. kijáraton
0,9 km	1 perc	Haladjon tovább erre: Balfi út
2,1 km	4 perc	A körforgalmat a(z) 1. kijáraton hagyja el a (z) Route 84 felé
2,0 km	2 perc	A körforgalmat a(z) 2. kijáraton hagyja el a(z) Bécsi út / 84. út felé HALADJON TOVÁBB A KÖVETKEZŐ ÚT MENTÉN: 84
0,7 km	1 perc	Tarts jobbra
3,9 km	3 perc	Csatlakozzon rá a Bécsi útra / 84-es útra BELÉPÉS AUSZTRIÁBA

0,2 km	1 perc	Haladjon tovább erre: Ödenburger Str. / B16
3,9 km	4 perc	Tartson balra , és maradjon ezen: Ödenburger Str. / B16
1,9 km	2 perc	A körforgalmat a(z) 3. kijáraton hagyja el, és maradjon ezen: Ödenburger Str. / B16
3,6 km	2 perc	Haladjon tovább erre: SO Autobahn / A3 FIZETŐS ÚT
1,0 km	1 perc	Hajtson ki az S31 kijáraton Wr irányába . Neustadt / Mattersburg
8,5 km	5 perc	Csatlakozzon rá a Bgld Schnellstraße útra FIZETŐS ÚT
12,3 km	8 perc	A Knoten Mattersburg kereszteződésnél tartson jobbra , és kövesse az S4 jelzéseket Graz / Wr felé . Neustadt / Knoten Mattersburg / A2 / Wien FIZETŐS ÚT
4,8 km	3 perc	Hajtson ki a bal oldali kijáraton, és maradjon ezen: S4 Wien / A2 / Lanzenkirchen irányába FIZETŐS ÚT
2,3 km	1 perc	Hajtson ki az A2 / E59 kijáraton balra Knoten Seebenstein / Italien / Slowenien / Graz / S6 / Neunkirchen-West irányába
7,6 km	4 perc	Csatlakozzon rá erre : S Autobahn / E59 FIZETŐS ÚT
2,6 km	2 perc	Hajtson ki a Bruck ad Mur kijáraton az S6 felé Bruck ad Mur / Semmering / Neunkirchen irányába
103 km	59 perc	Haladjon tovább erre: S6 FIZETŐS ÚT
36,1 km	20 perc	Haladjon tovább erre: S36 FIZETŐS ÚT
0,2 km	1 perc	Hajtson ki a Judenburg-West kijáraton Judenburg-West irányába
1,9 km	3 perc	Forduljon balra , a következő útra : Burggasse / B77 MENJEN ÁT 1 KÖRFORGALMON
0,4 km	1 perc	Forduljon jobbra , a következő útra : Friedhofgasse

0,2 km	1 perc	Forduljon jobbra , a következő útra : Fichtenhainstraße
24 m	1 perc	Enyhén balra , és maradjon ezen: Fichtenhainstraße A CÉL A JOBB OLDALON LESZ
<h2><u>Wohnwagenstellplatz</u></h2> <h2><u>Erlebnisbad</u></h2> <h2><u>Judenburg</u></h2> <p>OBERWEG JUDENBURG SCHWIMMBAD, 8750, AUSZTRIA</p>		
24 m	1 perc	Haladjon észak felé a Fichtenhainstraße- n
0,2 km	1 perc	Enyhén jobbra , és maradjon ezen: Fichtenhainstraße
0,4 km	1 perc	Forduljon balra , a következő útra : Friedhofgasse
93 m	1 perc	Haladjon tovább erre: Burggasse / B77
2,2 km	3 perc	Forduljon jobbra , és maradjon ezen : Burggasse / B77
21,7 km	17 perc	Csatlakozzon erre: Friesacher Str. / Triesterstraße / B317 HALADJON TOVÁBB EBBE AZ IRÁNYBA: FRIESACHER STR. FIZETŐS ÚT
21,4 km	17 perc	Forduljon jobbra , a következő útra : Murtal Str. / B96
30,4 km	29 perc	A körforgalmat a(z) 1. kijáraton hagyja el a Roseggerstraße / B96 felé HALADJON TOVÁBB EZEN: B96
0,2 km	1 perc	Enyhén jobbra , a következő útra : Proding
0,8 km	1 perc	Haladjon tovább erre: Griesgasse
11,9 km	11 perc	Forduljon jobbra , a következő útra : Murtal Str. / B96 HALADJON TOVÁBB EZEN: B96
0,2 km	1 perc	Enyhén jobbra , a következő útra : Murtal Str. / B96
0,2 km	1 perc	Haladjon tovább erre: Murtal Str. / B96 / B99
2,8 km	2 perc	Haladjon tovább, és vezessen tovább ezen: Murtal Str. / B96 / B99

2,1 km	3 perc	A körforgalmat a(z) 1. kijáraton hagyja el a következő felé: Murtal Str. / B96
70,3 km	45 perc	Enyhén jobbra , és csatlakozzon rá az A10-re Salzburg felé FIZETŐS ÚT
0,6 km	1 perc	Hajtson ki a 34-Paß Lueg kijáraton Paß Lueg / B159 irányába
7,7 km	7 perc	A körforgalmat a(z) 1. kijáraton hagyja el a (z) Paß-Lueg-Straße / B159 felé. HALADJON TOVÁBB EZEN: B159
0,3 km	1 perc	A körforgalmat a(z) 3. kijáraton hagyja el a Salzachtalstraße felé
64 m	1 perc	Enyhén balra , a következő útra : Salzachtalstraße / B159
1,3 km	1 perc	Haladjon tovább erre: Anschlussstelle Golling
24,4 km	15 perc	Tartson jobbra az elágazásnál, kövesse az A10 / Wien / München / Salzburg jelzéseket , és csatlakozzon rá erre : A10 FIZETŐS ÚT
3,6 km	2 perc	Hajtson ki az A1 / E52 / E60 kijáraton balra Deutschland / München / Innsbruck / Walsenberg irányába
0,2 km	1 perc	Csatlakozzon erre : A1 / E52
1,0 km	1 perc	Tartson balra , és folytassa ezen : A1 BELÉPÉS NÉMETORSZÁGBA
0,4 km	1 perc	Haladjon tovább erre: A8
113 km	1 óra 8 perc	Tartson balra , és maradjon ezen : A8
2,1 km	1 perc	Tartson jobbra az elágazásnál , és folytassa az E45 / E52 - t , kövesse a Nürnberg / Stuttgart / Messe / München Flughafen / A99 jelzéseket
34,6 km	21 perc	Csatlakozzon rá erre : A99 / E52
0,8 km	1 perc	Hajtson ki a 11-München-Feldmoching kijáraton az A92 felé Deggendorf / Flughafen München / Nürnberg felé
2,5 km	1 perc	Haladjon tovább erre: A92

0,3 km	1 perc	Hajtson ki a 2-Oberschleißheim kijáraton a B471 irányába Oberschleißheim / Dachau felé
2,5 km	3 perc	Forduljon jobbra , a következő útra : Dachauer Str. / B471
2,0 km	2 perc	Tartson balra , és folytassa ezen: Schleißheimer Str. / B471 HALADJON TOVÁBB EBBE AZ IRÁNYBA: SCHLEISSHEIMER STR
2,3 km	5 perc	A körforgalmat a(z) 2. kijáraton hagyja el, és maradjon ezen: Schleißheimer Str.
0,3 km	1 perc	Forduljon jobbra , a következő útra : Friedenstraße
0,2 km	1 perc	Forduljon balra , a következő útra : Sieglindenstraße
75 m	1 perc	Forduljon jobbra , a következő útra : Amperweg
21 m	1 perc	Forduljon jobbra A CÉL A BAL OLDALON LESZ
<h2><u>Dachau</u></h2> <p>AMPERWEG 26, 85221 DACHAU, NÉMETORSZÁG</p>		
21 m	1 perc	Haladjon északnyugat felé Amperweg felé
0,2 km	1 perc	Forduljon jobbra , a következő útra : Amperweg
78 m	1 perc	Forduljon jobbra , a következő útra : Brunhildenstraße
0,5 km	1 perc	Forduljon jobbra , a következő útra : Friedenstraße
0,9 km	2 perc	Forduljon balra , a következő útra: Schleißheimer Str.
1,4 km	2 perc	Forduljon jobbra , a következő útra : Theodor-Heuss-Straße
0,4 km	1 perc	Menjen a felhajtón a B471 felé
8,5 km	7 perc	Tartson jobbra az elágazásnál, kövesse a Stuttgart / B471 / Fürstenfeldbruck jelzéseket , és térjen rá erre : B471

201 km	1 óra 57 perc	Forduljon jobbra , és csatlakozzon rá erre : A8 , U17 / U19 / Stuttgart irányába
0,4 km	1 perc	Hajtson ki a kijáraton Leonberg-Ost / U1 / Heilbronn / U22a / Karlsruhe felé
1,5 km	1 perc	Tartson balra , kövesse a Würzburg / Mannheim / Heilbronn / A81 jelzéseket
48,4 km	29 perc	Haladjon tovább erre: A81
32,7 km	19 perc	Az elágazásnál tartson balra , és térjen rá erre : A6
0,3 km	1 perc	Hajtson ki a kijáraton Dietmar-Hopp-Straße felé
0,2 km	1 perc	Tartson jobbra , kövesse a Sinsheim-Süd / Messe jelzéseket
0,1 km	1 perc	Forduljon jobbra , a következő útra : Dietmar-Hopp-Straße
0,8 km	1 perc	Forduljon balra , a következő útra: Neulandstraße
0,3 km	1 perc	A körforgalmat a(z) 2. kijáraton hagyja el, és maradjon ezen: Neulandstraße
0,2 km	1 perc	Forduljon balra , a következő útra: Strombergstraße
0,3 km	1 perc	A körforgalmat a(z) 1. kijáraton hagyja el a Schwarzwaldstraße felé
90 m	1 perc	Haladjon tovább erre: Friedrichstraße
0,2 km	1 perc	Forduljon jobbra , a következő útra : Am Ilvesbach
64 m	1 perc	Forduljon jobbra
50 m	1 perc	Forduljon jobbra A CÉL A BAL OLDALON LESZ

Wohnmobilstellplatz Sinsheim

AM ILVESBACH 6, 74889 SINSHEIM, NÉMETORSZÁG

50 m	1 perc	Haladjon délkeletre Am Ilvesbach felé
64 m	1 perc	Forduljon balra Am Ilvesbach irányába

30 m	1 perc	Forduljon jobbra , a következő útra : Am Ilvesbach
0,2 km	1 perc	A körforgalmat a(z) 2. kijáraton hagyja el a(z) Schwimmbadweg felé
0,1 km	1 perc	Forduljon balra , a következő útra: Friedrichstraße
0,5 km	2 perc	Forduljon jobbra , a következő útra : Muthstraße
0,7 km	2 perc	Forduljon balra , a következő útra : Dührener Str.
0,4 km	1 perc	A körforgalmat a(z) 2. kijáraton hagyja el a(z) L533 felé
17,9 km	11 perc	Csatlakozzon rá az A6-ra a Mannheim felé vezető felhajtón keresztül
36,5 km	22 perc	A 31-Kreuz Walldorf kereszteződésnél tartson jobbra , és kövesse az A5 jelzéseket Basel / Karlsruhe felé
0,2 km	1 perc	Hajtson ki a kijáraton Karlsruhe-Mitte / Rheinhafen felé
0,8 km	1 perc	Tartson jobbra az elágazásnál, kövesse a Ka-Mitte / Fähre Rheinhafen jelzéseket , és térjen rá erre : K9652
2,2 km	2 perc	Haladjon tovább erre: K9657
0,9 km	1 perc	Haladjon tovább erre: Edeltrud-Tunnel / K9657
2,5 km	2 perc	Haladjon tovább erre: K9657
7,7 km	6 perc	Haladjon tovább erre: B10
0,5 km	1 perc	Tartson balra , és maradjon ezen : B10
2,8 km	2 perc	Haladjon tovább erre: A65
0,3 km	1 perc	Hajtson ki a 23-Wörth-Dorschberg kijáraton Wörth-Dorschberg irányába
0,2 km	1 perc	Forduljon balra , a következő útra : K15
3,1 km	3 perc	Forduljon jobbra , és maradjon ezen : K15
0,2 km	1 perc	Forduljon balra , és maradjon ezen : K15

9,0 km	6 perc	Forduljon jobbra , és maradjon ezen : K15
0,6 km	1 perc	Haladjon tovább erre : Speckstraße / K15
1,0 km	2 perc	Forduljon balra , a következő útra: Hauptstraße
5,2 km	5 perc	Haladjon tovább erre: L546
1,2 km	2 perc	Haladjon tovább erre : Hauptstraße / L546
0,9 km	1 perc	Haladjon tovább erre: L546
0,6 km	1 perc	Forduljon balra , a következő útra : L547 BELÉPÉS FRANCIAORSZÁGBA
0,9 km	2 perc	Haladjon tovább erre : Rue Principale / D303
0,7 km	1 perc	A körforgalomnál haladjon tovább a Rue de Riedseltz Altstadt / D263 felé HALADJON TOVÁBB EZEN: D263
1,5 km	1 perc	A körforgalmat a(z) 2. kijáraton hagyja el, és maradjon ezen: D263
1,9 km	2 perc	Forduljon jobbra , a következő útra : D74
2,9 km	3 perc	Forduljon balra , a következő útra : Rue Principale / D264 HALADJON TOVÁBB EZEN: D264
66 m	1 perc	Forduljon jobbra , a következő útra : Rue du Munchhof A CÉL A BAL OLDALON LESZ

Ingolsheim

3 RUE DU MUNCHHOF, 67250 INGOLSHEIM, FRANCIAORSZÁG

66 m	1 perc	Haladjon keletre a Rue du Munchhofon a Rue du Vieux Moulin / D264 irányába
1,0 km	1 perc	Forduljon jobbra , a következő útra: Rue du Vieux Moulin / D264 HALADJON TOVÁBB EZEN: D264
1,7 km	2 perc	A körforgalmat a(z) 3. kijáraton hagyja el a(z) D76 felé
1,0 km	1 perc	Forduljon balra , a következő útra : D249
3,8 km	3 perc	Forduljon jobbra , a következő útra : D263

A körforgalomnál haladjon tovább egyenesen, és maradjon ezen: **D263**

9,7 km	7 perc	A körforgalmat a 2. kijáraton hagyja el, és maradjon ezen: D263 , Haguenau felé tartva
7,9 km	5 perc	Csatlakozzon rá a D1063 útra a Strasbourg / Haguenau-Ouest felé vezető felhajtón keresztül
4,6 km	3 perc	Hajtson ki a D1340 kijáraton A4 / Paris / Strasbourg / Brumath irányába
0,9 km	1 perc	Haladjon tovább erre : D1340 / N340
1,4 km	1 perc	Haladjon tovább erre: A340
7,1 km	5 perc	Hajtson ki a kijáraton az A4- re Párizs / Nancy / Metz / Saverne / Hochfelden irányába FIZETŐS ÚT
127 km	1 óra 14 perc	Tartson balra , és maradjon ezen : A4 FIZETŐS ÚT
57,0 km	34 perc	Tartson jobbra az elágazásnál , és folytassa az A4 / E25 / E50 utat , kövesse a Párizs / Luxembourg / Thionville jelzéseket HALADJON TOVÁBB EZEN: A4/ E50 FIZETŐS ÚT
1,1 km	2 perc	Hajtson ki a 30-as kijáraton Fresnes en Woevre / Lac de Madine / Étain irányába FIZETŐS ÚT
93 m	1 perc	A körforgalomnál hajtson ki a 2. kijáraton
2,7 km	2 perc	Haladjon tovább erre: D908
4,3 km	5 perc	Forduljon balra , a következő útra: Rue du Château / D108 HALADJON TOVÁBB EZEN: D108
51 m	1 perc	Forduljon jobbra , a következő útra : Rue Haute / D199
3,5 km	4 perc	Enyhén balra , a következő útra: Rte de Fromezey / D108 HALADJON TOVÁBB EZEN: D108
6,1 km	5 perc	Forduljon balra , a következő útra : D603
3,0 km	3 perc	A körforgalmat az 1. kijáraton hagyja el a (z) D24 felé, Damvillers / Damloup felé
4,5 km	4 perc	Forduljon balra , a következő útra : D112

0,4 km

1 perc

Forduljon **jobbra**, a következő útra :
Av. Corps Européen / D913

46 m

1 perc

Forduljon **balra**

Parkoló emlékmű de Verdun

MÉMORIAL DE VERDUN KIOSQUE, 55100 FLEURY-DEVANT-DOUAUMONT, FRANCIAORSZÁG

0,3 km

1 perc

Haladjon **nyugat** felé az **Av. Corps Européen / D913**

0,6 km

1 perc

Forduljon **jobbra**, a következő útra :
Av. Corps Européen / D913

4,6 km

5 perc

Forduljon **jobbra**, a következő útra : **D112**

1,6 km

3 perc

Enyhén **jobbra**, a következő útra : **Av. du 30E Corps / D603**
MENJEN ÁT 2 KÖRFORGALMON

0,4 km

1 perc

A körforgalmat a(z) **3. kijáraton** hagyja el a(z)
Av. du Driant ezredes / D603

1,0 km

2 perc

A körforgalmat a(z) **2. kijáraton** hagyja el a(z)
Av. du Général de Gaulle / D603 irány az **A 4 / Párizs / Chalons / Reims / Bar-le-Duc**
MENJEN ÁT 1 KÖRFORGALMON

1,6 km

2 perc

A körforgalmat a **3. kijáraton** hagyja el
a(z) **Voie Sacrée / D603** felé **A4** felé
MENJEN ÁT 1 KÖRFORGALMON

5,3 km

4 perc

Enyhén **jobbra**, a következő útra: **Rte de l'Argonne / D603**

4,0 km

3 perc

A körforgalmat a(z) **2. kijáraton** hagyja el a
Voie Sacrée / D1916 felé

0,5 km

1 perc

Forduljon **jobbra**, a következő útra : **D163**
MENJEN ÁT 1 KÖRFORGALMON

0,2 km

1 perc

Enyhén **jobbra** az **A4-es felhajtóra Párizs / Metz** felé
FIZETŐS ÚT

98,6 km

54 perc

Az elágazásnál tartson **balra** , **kövesse az A4 / Paris / Sainte-Ménéhould** jelzéseket ,
és térjen rá erre : **A4**
FIZETŐS ÚT

0,6 km	1 perc	Hajtson ki az A34 kijáraton E46 / Charleroi / Charleville-M / Reims-Centre / Cormontreuil irányába FIZETŐS ÚT
1,5 km	2 perc	Haladjon tovább erre : A34 / E46 FIZETŐS ÚT
8,6 km	6 perc	Tartson balra , és folytassa ezen : A344 FIZETŐS ÚT
0,5 km	1 perc	Hajtson ki a 22-Reims-Tinqueux kijáraton az E46 irányába Soissons / Fismes irányába
0,3 km	1 perc	Tartson jobbra , kövesse a Parc Commercial jelzéseket , és csatlakozzon rá a Rue des Acacias útra
0,4 km	1 perc	A körforgalmat a (z) 2. kijáraton hagyja el, és maradjon ezen: Rue des Acacias
0,2 km	1 perc	A körforgalmat az 1. kijáraton hagyja el, és maradjon ezen: Rue des Acacias
0,2 km	1 perc	A körforgalmat a(z) 2. kijáraton hagyja el a(z) Av. du Mont St Pierre
0,7 km	1 perc	A körforgalmat a(z) 3. kijáraton hagyja el a(z) D275 felé MENJEN ÁT 1 KÖRFORGALMON
0,8 km	1 perc	Forduljon jobbra
6,2 km	5 perc	A körforgalmat a(z) 2. kijáraton hagyja el a(z) N31 felé
15,8 km	13 perc	Tartson balra , és folytassa ezen : Rte nationale / N31
14,8 km	11 perc	A körforgalmat a 2. kijáraton hagyja el a(z) Rte de Soissons / N31 felé, Soissons / Rouen / Braine / Anizy / Pinon felé . HALADJON TOVÁBB EZEN: N31
7,6 km	6 perc	Haladjon tovább egyenesen, és maradjon ezen: N31
1,1 km	1 perc	A körforgalmat a(z) 2. kijáraton hagyja el, és maradjon ezen: N31
2,0 km	2 perc	A körforgalmat a(z) 2. kijáraton hagyja el a Rue de Reims / N31 felé HALADJON TOVÁBB EZEN: N31
0,6 km	1 perc	A körforgalmat a(z) 2. kijáraton hagyja el a (z) Rte de Reims / N31 felé

0,4 km	1 perc	Forduljon jobbra , a következő útra : Rue des Moines / E46 (N 2 / Compiègne / Paris / Château-Th / Rouen / Villeneuve St G. / Soissons - Presles jelzései)
4,2 km	3 perc	Csatlakozzon rá az N2- re
2,9 km	2 perc	A körforgalmat a 2. kijáraton hagyja el erre: E46 / N31 Compiègne / Rouen / Pommiers / Noyon / Mercin et Vaux felé
30,3 km	30 perc	A körforgalmat a(z) 3. kijáraton hagyja el a(z) Av. de Compiègne / Rte de Compiègne / E46 / N31 irány Compiègne / Rouen / Vic s/ Aisne
4,1 km	6 perc	A körforgalmat a(z) 2. kijáraton hagyja el a(z) N31 felé
0,2 km	1 perc	Forduljon balra , a következő útra: Rue Solférino
34 m	1 perc	Forduljon balra , a következő útra : Pl. de l'Hôtel de ville
<h2><u>Compiègne</u></h2> <p>28 PL. DE L'HÔTEL DE VILLE, 60200 COMPIÈGNE, FRANCIAORSZÁG</p>		
60 m	1 perc	Haladjon északnyugat felé a Rue Eugène Floquet úton a Rue Sainte-Marie irányába
34 m	1 perc	Forduljon balra , a következő útra: Rue Sainte-Marie
0,2 km	1 perc	Forduljon jobbra , a következő útra : Rue Solférino
2,3 km	4 perc	Haladjon tovább erre: Pont Louis XV / N31
1,7 km	2 perc	A körforgalmat a(z) 1. kijáraton hagyja el a (z) Rue du Maréchal Leclerc / N31 felé.
0,2 km	1 perc	A körforgalmat a(z) 1. kijáraton hagyja el, és maradjon ezen : Rue du Maréchal Leclerc / N31
0,2 km	1 perc	A körforgalmat a(z) 2. kijáraton hagyja el a(z) N31 felé
0,6 km	1 perc	A körforgalomnál hajtson ki az 1. kijáraton a (z) N31 / E46 felhajtóra A1 / Beauvais / Estrées St D / Clermont / Arsy felé

2,4 km	2 perc	Csatlakozzon rá erre : E46 / N31
3,1 km	2 perc	A körforgalmat a(z) 2. kijáraton hagyja el a(z) N31 felé
0,7 km	1 perc	Menjen az A1-es felhajtón az Aéroport Charles de Gaulle / Paris / Lille felé FIZETŐS ÚT
91 m	1 perc	Menjen a rámpán az A1 / E15 / E19 felé FIZETŐS ÚT
59,5 km	36 perc	Az elágazásnál tartson balra , kövesse az A1 / E15 / E19 / Senlis / Aéroport Charles de Gaulle / Paris jelzéseket, és térjen rá erre: A1 / E15 / E19 HALADJON TOVÁBB EZEN: A1/ E19 FIZETŐS ÚT
18,5 km	15 perc	Hajtson ki a kijáraton az A86 irányába Aubervilliers / Nanterre / La Défense / Cergy-Pontoise / Saint-Denis / La Plaine felé
16,6 km	12 perc	Hajtson ki a kijáraton az A14-re Poissy / Rouen irányába FIZETŐS ÚT AZ ÚT EGYES RÉSZEI BIZONYOS IDŐPONTOKBAN VAGY NAPOKON LEZÁRHATÓK
33,2 km	19 perc	Csatlakozzon rá erre : A13 FIZETŐS ÚT
57,2 km	30 perc	Tartson balra , és maradjon ezen : A13 FIZETŐS ÚT
31,8 km	17 perc	Az elágazásnál tartson balra , és maradjon ezen : A13 FIZETŐS ÚT
75,9 km	41 perc	Tartson balra az elágazásnál , és maradjon ezen : A13 , kövesse a Pont de Normandie / Honfleur / Deauville / Trouville / Caen felé mutató jelzéseket FIZETŐS ÚT
1,0 km	1 perc	Hajtson ki a bal oldali kijáraton Périphérique N / Caen-Centre / Hérouville-Saint-Clair / Ouistreham irányába . FIZETŐS ÚT
10,2 km	8 perc	Csatlakozzon rá az N814- re
18,1 km	11 perc	Haladjon tovább erre: N13

0,2 km	1 perc	Hajtsen ki a 36-os kijáraton D33 irányába
0,4 km	1 perc	Tartson jobbra az elágazásnál, kövesse a ZA / Bayeux Intercom jelzéseit , és csatlakozzon rá erre : D33
3,7 km	3 perc	A körforgalmat a(z) 5. kijáraton hagyja el a(z) D613 felé
0,6 km	1 perc	Az Rdpt Eisenhower nél hajtsen ki a 2. kijáraton erre: Bd Maréchal Montgomery / D572
0,5 km	1 perc	A körforgalmat a(z) 2. kijáraton hagyja el a (z) Bd Sadi Carnot / D572 felé
0,4 km	1 perc	A körforgalmat a(z) 2. kijáraton hagyja el a (z) Bd Maréchal Leclerc / D572 felé.
0,3 km	1 perc	A körforgalmat a(z) 1. kijáraton hagyja el a (z) Bd Maréchal Leclerc / D5 felé HALADJON TOVÁBB EZEN: D5
33 m	1 perc	Forduljon jobbra
25 m	1 perc	Forduljon jobbra A CÉL A JOBB OLDALON LESZ
<h2><u>Parkoló a Musée de la Bataille de Normandie-ban</u></h2> <p>19 NÉGYZETMÉTER FABIAN WARE, 14400 BAYEUX, FRANCIAORSZÁG</p>		
25 m	1 perc	Haladjon északnyugat felé a Bd Fabian Ware / D5 irányába
33 m	1 perc	Forduljon balra Bd Fabian Ware / D5 irányába
0,3 km	1 perc	Forduljon balra , a következő útra : Bd Fabian Ware / D5 HALADJON TOVÁBB EZEN: D5
0,4 km	1 perc	A körforgalmat a(z) 3. kijáraton hagyja el a (z) Bd Maréchal Leclerc / D572 felé.
0,2 km	1 perc	A körforgalmat az 1. kijáraton hagyja el a(z) Bd Sadi Carnot / D572 felé, Tilly s/ Seulles / Caen / Hôpital felé .
0,2 km	1 perc	Tartson balra , és maradjon ezen : Bd Sadi Carnot / D572

0,6 km	1 perc	A körforgalmat a 4. kijáraton hagyja el a(z) Bd Maréchal Montgomery / D572 felé.
0,4 km	1 perc	Az Rdpt Eisenhower nél hajtson ki a 3. kijáraton erre: Bd Maréchal Montgomery / D613 MENJEN ÁT 1 KÖRFORGALMON
60 m	1 perc	A körforgalmat a(z) 1. kijáraton hagyja el a (z) Bd Winston Churchill / D613 felé
1,1 km	2 perc	A körforgalmat a 2. kijáraton hagyja el, és maradjon ezen: Bd Winston Churchill / D613
0,4 km	1 perc	A körforgalmat a 2. kijáraton hagyja el, és maradjon ezen: Bd Winston Churchill / D613
7,2 km	7 perc	A körforgalmat az 1. kijáraton hagyja el a(z) Rte d'Arromanches / D516 felé Tracy s/ Mer / Arromanches felé . HALADJON TOVÁBB EZEN: D516
0,7 km	1 perc	A körforgalomnál haladjon tovább a Les Bas Carreaux / D514 felé
0,4 km	1 perc	Forduljon jobbra, a következő útra : Rue Marie Rose Thonnard / D514 HALADJON TOVÁBB EZEN: D514
0,2 km	1 perc	Haladjon tovább erre : Rue de la Gare / D514B HALADJON TOVÁBB EZEN: D514B
1,6 km	2 perc	Forduljon jobbra, a következő útra : Av. Mountbatten / D514 HALADJON TOVÁBB EZEN: D514
0,1 km	1 perc	Forduljon balra, a következő útra : Chem. du Rotoir A CÉL A JOBB OLDALON LESZ
<h2><u>Parkolás Saint-Côme-de-Fresné</u></h2> <p>19 NÉGYZETMÉTER FABIAN WARE, 14400 BAYEUX, FRANCIAORSZÁG</p>		
0,1 km	1 perc	Menjen déltre a Chem felé . du Rotoir minden felé . de l'Église
2,0 km	3 perc	Forduljon jobbra, a következő útra : Voie Panoramique / D514 HALADJON TOVÁBB EZEN: D514

0,4 km

1 perc

Forduljon **jobbra**, a következő útra : **Av. de Verdun / D514**

HALADJON TOVÁBB EZEN: D514

0,6 km

1 perc

Forduljon **balra**, a következő útra : **Le Vailly / D514**

HALADJON TOVÁBB EZEN: D514

4,8 km

6 perc

A körforgalmat az **1.** kijáraton hagyja el, és maradjon ezen: **D514 Tracy sur Mer / Port en Bessin-Huppain** felé .

0,9 km

2 perc

Forduljon **jobbra**, a következő útra : **D104**

47 m

1 perc

Haladjon tovább erre: **Rue de la Mer**

Parkoló Longues-sur-Mer

12 CHEM. DU ROTOIR, 14960 SAINT-CÔME-DE-FRESNÉ, FRANCIAORSZÁG

47 m

1 perc

Haladjon **délkeletre** a **Rue de la Mer** úton , a **D104** irányába

1,4 km

4 perc

Forduljon **jobbra**, a következő útra : **D104**

0,1 km

1 perc

Forduljon **jobbra**, a következő útra: **Rue Jean-Pierre Savary**

14,8 km

20 perc

Forduljon **jobbra**, a következő útra: **Rte d'Arromanches / Rte de Port en Bessin / D514**

0,5 km

1 perc

Forduljon **jobbra**, a következő útra : **Rue Quincangrogne**

0,3 km

1 perc

Haladjon tovább erre: **Rue Bernard Dargols**

0,5 km

1 perc

A Rue Bernard Dargols balra fordul , és **Rue Benard Dargols** lesz
A CÉL A JOBB OLDALON LESZ

Parkoló Saint-Laurent-sur-Mer

1 D104, 14400 LONGUES-SUR-MER, FRANCIAORSZÁG

60 m

1 perc

Haladjon **észak felé** a **Rue de la 2ème Division Us** irányába

0,5 km

1 perc

Forduljon **balra**, a következő útra : **Rue de la 2ème Division Us**

0,9 km	2 perc	A Rue de la 2ème Division Us enyhén jobbra fordul és Rue Bernard Anquetil lesz
1,3 km	2 perc	A körforgalomnál haladjon tovább egyenesen a Av. de la Libération / D517
3,5 km	4 perc	A körforgalomnál haladjon tovább erre: D517
1,5 km	2 perc	Forduljon jobbra , a következő útra : D613
36,7 km	21 perc	Forduljon balra , és csatlakozzon rá erre: N13 Cherbourg / Grandcamp-Maisy / Isigny sur Mer / La Cambe / Cimetière Militaire Allemand felé
0,8 km	1 perc	Hajtson ki a D67 kijáraton Fauville / Sainte Mère Église irányába MENJEN ÁT 1 KÖRFORGALMON
0,2 km	1 perc	A körforgalmat a(z) 1. kijáraton hagyja el a Rue de la Liberté felé
17 m	1 perc	Forduljon jobbra
41 m	1 perc	Forduljon jobbra A CÉL A BAL OLDALON LESZ
<h2><u>Parkoló Sainte-Mère-Église</u></h2> <p>104 RUE DE LA 2ÈME DIVISION US, 14710 SAINT-LAURENT-SUR-MER, FRANCIAORSZÁG</p>		
41 m	1 perc	Irány észak
17 m	1 perc	Forduljon balra a Rue de la Liberté irányába
0,1 km	1 perc	Forduljon balra , a következő útra: Rue de la Liberté
0,5 km	1 perc	A körforgalomnál hajtson ki a 2. kijáraton
0,2 km	1 perc	A körforgalmat a(z) 2. kijáraton hagyja el a Voie de la Liberté felé
0,8 km	1 perc	Forduljon balra , a következő útra : D974
0,2 km	1 perc	Menjen a bal oldali felhajtón Blosville / Carentan felé
7,3 km	4 perc	Csatlakozzon rá erre: N13

0,2 km	1 perc	Hajtszon ki a D913 kijáraton Saint-Côme-du-Mont / Sainte-Marie-du-Mont / Utah Beach felé
0,8 km	1 perc	Forduljon jobbra , a következő útra : D913
1,7 km	2 perc	Haladjon tovább erre : Village des Ponts Douve / D974
1,5 km	2 perc	A körforgalmat az 1. kijáraton hagyja el a(z) D971 felé Périers / Coutances / Barneville-Carteret felé. MENJEN ÁT 1 KÖRFORGALMON
0,5 km	1 perc	A körforgalmat a(z) 3. kijáraton hagyja el, és maradjon ezen: D971
1,0 km	1 perc	A körforgalmat a(z) 3. kijáraton hagyja el a (z) Le Passeux / D971 felé HALADJON TOVÁBB EZEN: D971
16,3 km	14 perc	A körforgalmat a (z) 2. kijáraton hagyja el, és maradjon ezen: D971
12,9 km	12 perc	A körforgalmat a(z) 2. kijáraton hagyja el a (z) Rte de Coutances / D971 felé
3,2 km	3 perc	A körforgalmat az 1. kijáraton hagyja el, és maradjon ezen: D971 , A84 / Granville / Avranches / Agon-Coutainville felé
3,9 km	3 perc	A körforgalmat a(z) 3. kijáraton hagyja el, és maradjon ezen: D971
13,2 km	12 perc	A körforgalmat a(z) 1. kijáraton hagyja el a (z) Rue de la Voie Royale / D971 felé. HALADJON TOVÁBB EZEN: D971
1,6 km	2 perc	A körforgalmat az 1. kijáraton hagyja el a(z) Rte de Coutances / D971E6 felé Bréhal / Bricqueville sur Mer felé. MENJEN ÁT 1 KÖRFORGALMON
0,1 km	1 perc	Forduljon jobbra , a következő útra : Rue de la Poste / D20 (Bricqueville sur M. / Hauteville s/ M. / Montmartin s/ M. jelzések)
3,4 km	4 perc	Forduljon balra , a következő útra: Rue du Caporal Maupas / D345
0,2 km	1 perc	Haladjon tovább erre: Le Marais
0,2 km	1 perc	Haladjon tovább erre: Rue de la Passerelle

0,5 km

1 perc

Forduljon **balra**, a következő útra : **Av. de l'Hippodrome**
A CÉL A JOBB OLDALON LESZ

Aire de Services de St Martin De Brehal

50480, VOIE DE LA LIBERTÉ, 50480 SAINTE-MÈRE-ÉGLISE, FRANCIAORSZÁG

0,1 km

1 perc

Haladjon **dél** felé az **Av. de l'Hippodrome** a **Rue des Îles Chausey** felé

0,1 km

1 perc

Haladjon tovább erre: **Rue des Pierres Foucard**

0,6 km

1 perc

Forduljon **balra**, a következő útra : **Av. de Saint-Martin / D592**

0,9 km

1 perc

Forduljon **jobbra** , a következő útra : **Rue des Bisquines**

1,8 km

2 perc

Forduljon **balra**, a következő útra : **D351**

1,0 km

1 perc

Forduljon **jobbra**, a következő útra : **Vge Garnier / D594**
HALADJON TOVÁBB EZEN: D594

0,4 km

1 perc

Haladjon tovább erre : **Le Vau Tertreux / D236**

5,7 km

5 perc

Forduljon **jobbra**, a következő útra : **Le Vau Tertreux / D971**

0,1 km

1 perc

Tartson **balra**, és maradjon ezen : **D971**

0,9 km

1 perc

A körforgalmat a(z) **2. kijáraton** hagyja el a(z) **Rte nationale / D973** felé

0,7 km

1 perc

A körforgalmat a (z) **2. kijáraton** hagyja el, és vezessen tovább ezen : **Rte nationale / D973**

7,6 km

7 perc

A körforgalmat a (z) **2. kijáraton** hagyja el, és vezessen tovább ezen : **Rte nationale / D973**

3,1 km

2 perc

A körforgalomnál hajtson ki a **3. kijáraton**

0,7 km

1 perc

A körforgalmat a(z) **2. kijáraton** hagyja el a(z) **Moulin de Sartilly / D973** felé

4,8 km

4 perc

Haladjon tovább erre: **D973**

2,8 km

4 perc

A körforgalmat a(z) **2. kijáraton** hagyja el a(z) **Le Château / D673** felé

0,2 km	1 perc	A körforgalomnál hajtson ki a 2. kijáraton az N175 felhajtóra Le Mont-Saint-Michel / Fougères / Saint-Malo / Rennes / Saint-Hilaire-du-Harcouët / Dol-de-Bretagne felé .
7,2 km	4 perc	Csatlakozzon rá erre : N175
64,6 km	34 perc	Haladjon tovább erre: A84
1,6 km	1 perc	Hajtson ki a bal oldali kijáraton Rocade N / Rennes irányába . Center / Brest / Lorient
8,3 km	6 perc	Csatlakozzon rá erre: N136
4,6 km	3 perc	Az elágazásnál tartson balra , és maradjon ezen : N136
0,4 km	1 perc	Hajtson ki a 8-Porte de St Nazaire kijáraton Saint-Nazaire / Bruz / Redon / Aéroport Rennes-Saint-Jacques felé
1,8 km	3 perc	Csatlakozzon erre : Av. Roger Dodin / D177 MENJEN ÁT 2 KÖRFORGALMON
12,5 km	8 perc	A körforgalmat a(z) 2. kijáraton hagyja el a(z) D177 felé
34,4 km	20 perc	Tartson balra , és maradjon ezen : D177
11,0 km	7 perc	Haladjon tovább erre: D177
3,1 km	2 perc	Haladjon tovább erre: D164
3,2 km	3 perc	A körforgalmat a(z) 3. kijáraton hagyja el a Rte de Nantes / D164 felé HALADJON TOVÁBB EZEN: D164
6,8 km	5 perc	Haladjon tovább erre: D773
1,3 km	2 perc	Forduljon jobbra , a következő útra : Bonne Miette / D126 HALADJON TOVÁBB EZEN: D126
0,3 km	1 perc	Haladjon tovább erre : Rue de la Station / D17 HALADJON TOVÁBB, ÉS KÖVESSE EZT: RUE DE LA STATION
6,6 km	6 perc	Haladjon tovább erre : Rue des Landes du Bourg / D126 HALADJON TOVÁBB EZEN: D126
5,1 km	6 perc	Forduljon jobbra , a következő útra : D2

4,0 km	4 perc	A körforgalmat a 2. kijáraton hagyja el, és maradjon ezen: D2
7,1 km	7 perc	Forduljon jobbra , a következő útra : Rue de la Pierre Hamon / D2 HALADJON TOVÁBB EZEN: D2
1,9 km	2 perc	Forduljon balra , a következő útra: Rte de Roche Bernard (RD774) / D774 MENJEN ÁT 2 KÖRFORGALMON
0,9 km	1 perc	A körforgalmat a(z) 3. kijáraton hagyja el a(z) Bd de Brière (RD774) / D774 felé La Baule / Assérac / Guérande irányába. MENJEN ÁT 1 KÖRFORGALMON
10,1 km	8 perc	A körforgalmat a 3. kijáraton hagyja el a Rue de Guérande / D774 felé , és a La Baule / Guérande / St Nazaire / La Turballe felé tart . HALADJON TOVÁBB EZEN: D774
3,5 km	4 perc	Forduljon jobbra , a következő útra : D48
3,8 km	4 perc	Forduljon balra , a következő útra: Rte de Mesquer / D52
2,6 km	3 perc	A körforgalomnál haladjon tovább erre: Rte du Pays Blanc (RD52-452) / D452
16 m	1 perc	Forduljon balra , a következő útra : Imp. de Toulport A CÉL A BAL OLDALON LESZ
<h2><u>Aire Camping-Car</u></h2> <h2><u>Park de Brambell</u></h2> <p>18 RUE DES PIERRES FOUCARD, 50290 BRÉHAL, FRANCIAORSZÁG</p>		
16 m	1 perc	Haladjon északnyugat felé ezen : Imp. de Toulport az Av. irányába . du Gén de Gaulle / D452
2,6 km	4 perc	Forduljon jobbra , a következő útra : Av. du Gén de Gaulle / D452
3,8 km	4 perc	A körforgalomnál haladjon tovább erre: Rte du Pays Blanc (RD52-452) / D52
0,9 km	1 perc	Forduljon jobbra , a következő útra: Les Parcs de Longue Halein / Rte de la Bastille / D48 HALADJON TOVÁBB EZEN: D48

4,9 km	5 perc	Forduljon jobbra , a következő útra: Le Pont de Clin / D233 HALADJON TOVÁBB EZEN: D233
1,1 km	1 perc	A körforgalmat a(z) 2. kijáraton hagyja el a Rte de Herbignac / D99E felé HALADJON TOVÁBB EZEN: D99E
0,5 km	1 perc	A körforgalmat a(z) 2. kijáraton hagyja el, és maradjon ezen: D99E
0,2 km	1 perc	A körforgalmat a(z) 2. kijáraton hagyja el, és maradjon ezen: D99E
0,9 km	1 perc	A körforgalmat a(z) 2. kijáraton hagyja el, és maradjon ezen: D99E
17,7 km	11 perc	A körforgalmat a 3. kijáraton hagyja el a (z) D213 felé La Baule / Saint Nazaire / Pornichet irányába .
23,1 km	14 perc	Hajtson ki a kijáraton az N171 felé Rennes / Vannes / Nantes / Pont-Château / Savenay / Trignac irányába.
24,0 km	14 perc	Hajtson ki a bal oldali kijáraton erre: N165
0,5 km	1 perc	Hajtson ki az N444 kijáraton Périphérique-Ouest / Bordeaux / Nantes-Centre / Saint-Herblain / Couëron / Aéroport Nantes-Atlantique irányába
5,2 km	3 perc	Haladjon tovább erre: N444
13,7 km	10 perc	Hajtson ki a kijáraton erre: E3
0,1 km	1 perc	Haladjon tovább erre: Périphérique
0,5 km	1 perc	Hajtson ki a 48a-Prte des Sorinières kijáraton A83 irányába
80,6 km	42 perc	Haladjon tovább erre: A83 FIZETŐS ÚT
1,0 km	1 perc	Hajtson ki a 7-es kijáraton az E3 felé La Rochelle / Ste Hermine / Luçon irányába FIZETŐS ÚT
0,8 km	1 perc	A körforgalmat a(z) 1. kijáraton hagyja el a(z) D137 / E3 felé MENJEN ÁT 1 KÖRFORGALMON
4,3 km	4 perc	Haladjon tovább erre: RN 137 / D137 / E3 HALADJON TOVÁBB EZEN: D137

2,7 km	4 perc	A körforgalmat a(z) 2. kijáraton hagyja el, és maradjon ezen: D137
4,8 km	4 perc	A körforgalmat a(z) 2. kijáraton hagyja el, és maradjon ezen: D137
6,2 km	5 perc	A körforgalmat a(z) 2. kijáraton hagyja el a(z) D10A felé
6,6 km	5 perc	A körforgalmat a 2. kijáraton hagyja el, és maradjon ezen: D10A Villedoux / Marans / La Rochelle felé
7,7 km	7 perc	Haladjon tovább erre: Pont du Brault / D9
1,6 km	2 perc	A körforgalmat a(z) 2. kijáraton hagyja el a(z) D10 felé
1,2 km	1 perc	A körforgalmat a 4. kijáraton hagyja el a D9 felé
2,3 km	2 perc	A körforgalmat a(z) 1. kijáraton hagyja el a Rue de la Liberté / D9 felé HALADJON TOVÁBB EZEN: D9
2,6 km	2 perc	A körforgalmat a 3. kijáraton hagyja el, és maradjon ezen: D9
1,6 km	2 perc	A körforgalmat a 3. kijáraton hagyja el, és maradjon ezen: D9
0,2 km	1 perc	A körforgalomnál hajtson ki a 2. kijáraton a (z) N11 felhajtóra La Rochelle / Rochefort felé
2,4 km	2 perc	Csatlakozzon rá erre: N11
0,3 km	1 perc	Hajtson ki az E602 kijáraton Bordeaux / Rochefort / Angoulême / Parc des Expositions felé
6,4 km	4 perc	Haladjon tovább erre : E602 / N137
21,0 km	13 perc	Haladjon tovább erre : D137 / E602
0,5 km	1 perc	Hajtson ki a 31-es kijáraton Rte de la Rochelle / D733 irányába
1,0 km	1 perc	A körforgalmat a(z) 2. kijáraton hagyja el a (z) Rte de la Rochelle / D733 felé
2,7 km	3 perc	A körforgalmat a(z) 2. kijáraton hagyja el a (z) Bd Albert Bignon / D733 felé

8,8 km	7 perc	A körforgalmat a(z) 2. kijáraton hagyja el a(z) Bd du Mille-Pattes / D733 irányába Royan / Rochefort St Agnant felé . HALADJON TOVÁBB EZEN: D733
0,4 km	1 perc	Menjen a D123- as felhajtón Île d'Oléron / Marenes felé
10,5 km	7 perc	Haladjon tovább erre: D123
0,8 km	1 perc	Enyhén jobbra , a következő útra : D728
2,2 km	3 perc	A körforgalmat a(z) 1. kijáraton hagyja el, és maradjon ezen: D728
1,6 km	2 perc	A körforgalmat a(z) 1. kijáraton hagyja el a (z) Rte de Bourcefranc / D728 felé. HALADJON TOVÁBB EZEN: D728
1,2 km	1 perc	A körforgalmat a 3. kijáraton hagyja el a(z) D26 felé
4,9 km	5 perc	A körforgalmat a(z) 2. kijáraton hagyja el, és maradjon ezen: D26
63 m	1 perc	Forduljon jobbra a Rue de la Pointe Blanche / D734 irányába
3,2 km	4 perc	Forduljon balra , a következő útra: Rue de la Pointe Blanche / D734 HALADJON TOVÁBB EZEN: D734
1,3 km	2 perc	A körforgalmat a(z) 2. kijáraton hagyja el a (z) Bd Philippe Daste felé
18 m	1 perc	Forduljon balra KORLÁTOZOTT HASZNÁLATÚ ÚT
<h2><u>Le Château-d'Oléron</u></h2> <h3><u>szolgáltatások</u></h3> <p>2930 AV. DU GÉN DE GAULLE, 44420 PIRIAC-SUR-MER, FRANCIAORSZÁG</p>		
18 m	1 perc	Haladjon kelet felé Bd Philippe Daste irányába KORLÁTOZOTT HASZNÁLATÚ ÚT
1,3 km	3 perc	Forduljon jobbra , a következő útra : Bd Philippe Daste
0,3 km	1 perc	A körforgalmat a(z) 2. kijáraton hagyja el a(z) Chem felé. de Ronde / D734

2,9 km	4 perc	Forduljon balra , és maradjon ezen : Chem. de Ronde / D734 HALADJON TOVÁBB EZEN: D734
81 m	1 perc	Enyhén jobbra D26 irányába
4,8 km	5 perc	Forduljon balra , a következő útra: D26
1,2 km	1 perc	A körforgalmat a(z) 2. kijáraton hagyja el, és maradjon ezen: D26
1,7 km	2 perc	A körforgalmat a(z) 2. kijáraton hagyja el a (z) Petit Fief Regand / D728 felé HALADJON TOVÁBB EZEN: D728
5,7 km	6 perc	A körforgalmat a 4. kijáraton hagyja el a(z) Rte de Bourcefranc / D728 felé.
1,3 km	1 perc	Haladjon tovább erre: Le Fief de la Pierre Qui V / D728 HALADJON TOVÁBB EZEN: D728
30,3 km	27 perc	A körforgalmat a(z) 2. kijáraton hagyja el, és maradjon ezen: D728
2,6 km	2 perc	A körforgalmat a(z) 2. kijáraton hagyja el a Rue de Gatérat felé
0,2 km	1 perc	A körforgalomnál hajtson ki a 3. kijáraton
0,8 km	1 perc	A körforgalomnál hajtson ki a 3. kijáraton a D137 felhajtóra A10 / A837 / Bordeaux / Niort / Rochefort / La Rochelle felé
0,6 km	1 perc	Csatlakozzon rá erre : D137
0,3 km	1 perc	Menjen a felhajtón az E603 felé
1,0 km	1 perc	Haladjon tovább erre: E603 FIZETŐS ÚT
58,5 km	30 perc	Az elágazásnál tartson balra , kövesse az A10 / E5 / Bordeaux jelzéseket , és térjen rá erre: A10 / E5 FIZETŐS ÚT
0,7 km	1 perc	Hajtson ki a 38-as kijáraton FIZETŐS ÚT
86 m	1 perc	Tartson balra , és folytassa az Rte de Jonzac / D254 irányába FIZETŐS ÚT
3,7 km	4 perc	Forduljon balra az 1. keresztutcánál, a következő útra : Rte de Jonzac / D254

4,9 km	5 perc	Forduljon balra , a következő útra: Rue Principale / D137 (Le Pontet / Blaye jelzések) HALADJON TOVÁBB EZEN: D137
7,6 km	7 perc	A körforgalmat a(z) 3. kijáraton hagyja el a (z) Le Pontet Sud-Est / D137 felé.
2,0 km	2 perc	A körforgalomnál haladjon tovább erre: D251
7,8 km	8 perc	A körforgalmat a(z) 2. kijáraton hagyja el a (z) Av. du Bourg / D251 HALADJON TOVÁBB EZEN: D251
1,1 km	1 perc	Forduljon balra , a következő útra : D23E3
0,2 km	1 perc	Forduljon jobbra , a következő útra : Av. Léo Lagrange / D134
0,1 km	1 perc	Haladjon tovább erre: Av. du Général de Gaulle / D23
0,4 km	1 perc	Haladjon tovább erre : Rue Franklin / D23
8 m	1 perc	Forduljon jobbra , a következő útra : Pl. Eugène Marchal
92 m	1 perc	Enyhén balra a Rue Hoche útra
0,2 km	1 perc	Haladjon tovább erre: Rue du Roc

Camping de la Citadelle

55 BD PHILIPPE DASTE, 17480 LE CHÂTEAU-D'OLÉRON, FRANCIAORSZÁG

83 m	1 perc	Irány kelet
0,2 km	1 perc	Haladjon tovább erre: Rue du Roc
82 m	1 perc	Haladjon tovább egyenesen a Rue Hoche felé
0,3 km	1 perc	Forduljon balra , a következő útra: Rue Franklin / D23
4,1 km	4 perc	Forduljon jobbra , a következő útra : Aux Quatre Chemins / Bellerogue E / D669 (Prignac et Marcamps / St André de C. jelzések) HALADJON TOVÁBB EZEN: D669

1,6 km	2 perc	Forduljon balra , a következő útra : Chem. de la Croix Blanche / D133 (St Laurent d'Arce jelzései) HALADJON TOVÁBB EZEN: D133
1,5 km	2 perc	Enyhén balra , a következő útra: Rte de Caillon
1,1 km	1 perc	Forduljon jobbra , a következő útra : RN 137 / D137
0,1 km	1 perc	A körforgalmat a(z) 3. kijáraton hagyja el Peujard / Marsas irányába
6,1 km	7 perc	Haladjon tovább erre: Rte de Puymorin / D142
0,7 km	1 perc	Forduljon balra , a következő útra : Rte Napoléon / D248 HALADJON TOVÁBB EBBE AZ IRÁNYBA: RTE NAPOLÉON
0,1 km	1 perc	Forduljon jobbra , a következő útra : D142
1,6 km	3 perc	A körforgalmat a(z) 2. kijáraton hagyja el a (z) Le Plassin / D142 felé MENJEN ÁT 1 KÖRFORGALMON
8,8 km	8 perc	A körforgalmat az 1. kijáraton hagyja el a(z) Rte de Cavignac / Rte de Libourne / D18 irányába Marcenais / Galgon / Libourne / Bayonne / Toulouse felé. HALADJON TOVÁBB EZEN: RTE DE CAVIGNAC/ D18
3,0 km	3 perc	Haladjon tovább erre: Borlhe / Rte de Cavignac / D18
1,2 km	1 perc	A körforgalomnál haladjon tovább egyenesen
0,3 km	1 perc	Haladjon tovább erre: Chem. de Vincennes
2,1 km	2 perc	A körforgalomnál haladjon tovább egyenesen
3,0 km	2 perc	Haladjon tovább erre: D18
1,0 km	1 perc	A körforgalmat az 1. kijáraton hagyja el a(z) Aux Pradasses felé, A89 / E70 / Bordeaux / Périgueux / Bergerac felé FIZETŐS ÚT
127 km	1 óra 7 perc	Tartson jobbra az elágazásnál, kövesse az A89 / E70 / Périgueux / Bergerac jelzéseket , és térjen rá erre: A89 / E70 FIZETŐS ÚT

0,6 km	1 perc	Hajtson ki a kijáraton Saint Yrieix la Perche / Montignac-Lascaux / Terrasson felé FIZETŐS ÚT
2,9 km	2 perc	A körforgalmat a(z) 2. kijáraton hagyja el a(z) D6089 felé
8,4 km	9 perc	Forduljon jobbra , a következő útra : Rte des Farges / D46 HALADJON TOVÁBB EZEN: D46
1,0 km	1 perc	A körforgalmat a(z) 2. kijáraton hagyja el a(z) Av. du Chambon / D704
87 m	1 perc	A körforgalmat a(z) 3. kijáraton hagyja el a(z) Chem felé. des Sagnes
0,2 km	1 perc	Haladjon tovább erre: Rue des Sagnes
52 m	1 perc	Forduljon balra

Aire de service

Montignac

55 BD PHILIPPE DASTE, 17480 LE CHÂTEAU-D'OLÉRON, FRANCIAORSZÁG

0,1 km	1 perc	Haladjon északnyugat felé a Rue des Sagnes irányába
0,4 km	1 perc	Forduljon balra , a következő útra: Rue de Juillet / D704
0,2 km	1 perc	Forduljon balra , a következő útra : D704
0,3 km	1 perc	Forduljon jobbra , a következő útra : Rue Emile Lasjunias
58 m	1 perc	Forduljon jobbra , a következő útra : Rue du Barry / D704E1
74 m	1 perc	Forduljon jobbra , a következő útra : Chem. de Gouny A CÉL A BAL OLDALON LESZ

Parkoló Montignac

CAMPING CITADEL, 2 QUAI DES CHANTIERS, 33710 BOURG, FRANCIAORSZÁG

74 m	1 perc	Haladjon északkeletre a Chem. de Gouny a Rue du Barry felé / D704E1
------	--------	--

58 m	1 perc	Forduljon balra , a következő útra : Rue du Barry / D704E1
0,2 km	1 perc	Forduljon jobbra , a következő útra: Rue de la Font des Pères
0,3 km	1 perc	Az 1. kereszttúcánál forduljon balra , a következő útra : Av. de Lascaux
11,4 km	9 perc	Forduljon jobbra , a következő útra: Rue du Quatre Septembre / D704 HALADJON TOVÁBB EZEN: D704
5,6 km	6 perc	Forduljon balra , a következő útra: Rue de la Liberté / D61 (Salignac / St Geniès jelzések) HALADJON TOVÁBB EZEN: D61
1,7 km	2 perc	Forduljon balra , a következő útra: Rte du Pujol / D60 (Salignac jelzések) HALADJON TOVÁBB EZEN: D60
3,0 km	4 perc	A körforgalmat a(z) 3. kijáraton hagyja el a(z) Av. de Sarlat / D60 HALADJON TOVÁBB EZEN: D60
10,1 km	9 perc	Forduljon jobbra , a következő útra : D62 (Borrèze / Souillac jelzések)
1,7 km	2 perc	Haladjon tovább erre: D165
4,1 km	5 perc	Enyhén jobbra , a következő útra : D15
0,2 km	1 perc	A körforgalmat a(z) 2. kijáraton hagyja el a Rue de Borrèze / D15 felé
1,7 km	2 perc	A körforgalomnál haladjon tovább erre: Rte de Martel / D804
1,6 km	2 perc	A (z) Rdpt de Bramfond útnál térjen ki a 2. kijáraton FIZETŐS ÚT
24,6 km	14 perc	Az elágazásnál tartson balra , kövesse az A20 / E9 / Toulouse / Rodez / Montauban / Cahors jelzéseket , és térjen rá erre: A20 / E9 FIZETŐS ÚT
1,1 km	1 perc	Hajtson ki az 56-os kijáraton Rodez / Figeac / Decazeville / Gourdon irányába FIZETŐS ÚT
0,3 km	1 perc	Tartson balra , és folytassa a D802 irányába FIZETŐS ÚT

2,2 km	2 perc	A körforgalmat a 2. kijáraton hagyja el a(z) D802 irányába Figeac-Decazeville / Rodez / Aurillac / Labastide Murat / Gramat / St Céré felé.
20,8 km	15 perc	A körforgalmat a(z) 2. kijáraton hagyja el, és maradjon ezen: D802
9,3 km	7 perc	A körforgalmat a(z) 2. kijáraton hagyja el, és maradjon ezen: D802 Figeac-Decazeville / Rodez / Aurillac felé .
4,4 km	4 perc	A körforgalmat a(z) 2. kijáraton hagyja el, és maradjon ezen: D802
59 m	1 perc	Haladjon tovább erre: D802
5,8 km	5 perc	A Giratoire du Drauzou útnál térjen ki az 1. kijáraton, és maradjon ezen: D802
1,9 km	2 perc	A körforgalmat a(z) 3. kijáraton hagyja el, és maradjon ezen: D802
3,6 km	4 perc	A körforgalmat a(z) 2. kijáraton hagyja el a La Capelette / D840 felé
16,8 km	14 perc	A körforgalomnál hajtson ki a 2. kijáraton a(z) Le Port / D840 irányába Decazeville / Rodez / Bagnac s/ Célé irányába .
1,3 km	1 perc	A körforgalmat a(z) 3. kijáraton hagyja el, és maradjon ezen: D840
1,1 km	1 perc	A körforgalmat a(z) 2. kijáraton hagyja el, és maradjon ezen: D840
1,5 km	2 perc	A körforgalmat a(z) 2. kijáraton hagyja el, és maradjon ezen: D840 MENJEN ÁT 1 KÖRFORGALMON
26,6 km	23 perc	A körforgalmat a(z) 3. kijáraton hagyja el, és maradjon ezen: D840
6,7 km	6 perc	A körforgalmat a(z) 3. kijáraton hagyja el a (z) La Cordenade / D840 felé
1,1 km	1 perc	A körforgalmat a(z) 2. kijáraton hagyja el a (z) Av. de Decazeville / D840
0,6 km	1 perc	A körforgalmat a(z) 2. kijáraton hagyja el a (z) Av. de Bourran / D84
1,1 km	2 perc	A körforgalmat a(z) 4. kijáraton hagyja el a (z) Av. de Saint-Pierre / D84

93 m	1 perc	Forduljon balra , a következő útra: Rte de Moyrazes / D67
0,2 km	1 perc	Forduljon balra a Carmaux / Albi / La Primaube / Baraqueville felé vezető felhajtóra
3,0 km	2 perc	Csatlakozzon rá erre : N88
0,6 km	1 perc	Hajtson ki a D888 kijáraton Luc-la-Primaube / Le Monastère / Pont-de-Salars / Réquista irányába
1,4 km	1 perc	A körforgalmat a(z) 2. kijáraton hagyja el a(z) D888 felé
1,4 km	1 perc	A körforgalmat a(z) 2. kijáraton hagyja el a(z) Av. de Rodez / D888
1,0 km	2 perc	A körforgalmat a(z) 2. kijáraton hagyja el, és maradjon ezen : Av. de Rodez / D888 HALADJON TOVÁBB EZEN: D888
14,0 km	12 perc	A körforgalmat a(z) 2. kijáraton hagyja el a(z) D911 felé
0,4 km	1 perc	A körforgalmat a 2. kijáraton hagyja el, és maradjon ezen: D911 , A75 / Millau / Pont de Salars / St Affrique felé
30,7 km	22 perc	A körforgalmat a 2. kijáraton hagyja el, és maradjon ezen: D911 , A75 / Millau / Salles-Curan / St Affrique felé
2,7 km	2 perc	Haladjon tovább erre: D29
61,7 km	37 perc	Csatlakozzon rá az A75-re a felhajtón keresztül Montpellier / Millau felé FIZETŐS ÚT
17,6 km	10 perc	Tartson balra , és maradjon ezen : A75
27,1 km	14 perc	Tartson jobbra az elágazásnál, és folytassa ezen: A750
6,6 km	4 perc	Haladjon tovább erre: N109
0,4 km	1 perc	Hajtson ki a kijáraton Montpellier-Centre / Aéroport Fréjorgues felé
2,2 km	4 perc	Csatlakozzon erre : Av. de la Liberté / M65 TOVÁBBRA IS KÖVESSE EZT: AV. DE LA LIBERTÉ

0,1 km	1 perc	Haladjon tovább erre: Carr des Alizés
1,4 km	3 perc	Haladjon tovább erre: Bd Jacques Fabre de Morlhon
0,5 km	1 perc	A körforgalmat a 2. kijáraton hagyja el a(z) D986 irányába A 9 / Nîmes / Palavas / Lattes / Montpellier-Méditerranée irányába .
14,8 km	11 perc	Csatlakozzon rá az A709-re a felhajtón keresztül Nîmes / Alès / Lyon / Marseille / La Grande Motte / Aéroport Montpellier Méditerranée felé FIZETŐS ÚT
31,6 km	17 perc	Csatlakozzon rá erre : A9 FIZETŐS ÚT
1,1 km	1 perc	Hajtson ki a kijáraton A54 irányába FIZETŐS ÚT
22,8 km	13 perc	Haladjon tovább erre: A54 FIZETŐS ÚT
4,6 km	3 perc	Haladjon tovább erre: N572
11,7 km	8 perc	Haladjon tovább erre: N113
0,7 km	1 perc	Hajtson ki a 9-es kijáraton A55 / Fos-Martigues irányába
5,1 km	3 perc	Haladjon tovább erre: N568
4,5 km	4 perc	Forduljon jobbra , a következő útra : RD 24 / D24 HALADJON TOVÁBB EZEN: D24
19,6 km	14 perc	Forduljon balra , a következő útra : Rte Napoléon / D35 HALADJON TOVÁBB EZEN: D35
2,2 km	5 perc	Forduljon jobbra , és maradjon ezen : D35
0,1 km	1 perc	Haladjon tovább erre : Pl. des Poilus / Av. du Port TOVÁBBRA IS KÖVESSE EZT: AV. DU PORT
78 m	1 perc	Av. du Port jobbra fordul és Quai Bonnardel lesz
0,5 km	1 perc	Forduljon balra , és maradjon ezen: Quai Bonnardel
47 m	1 perc	A körforgalomnál hajtson ki a 2. kijáraton
0,4 km	1 perc	Haladjon tovább erre: Av. Anatole France

6,6 km

8 perc

Haladjon tovább erre: **Rte de Napoléon**
A CÉL A JOBB OLDALON LESZ

Parkolás Port-Saint-Louis-du-Rhône

10B RUE DES SAGNES, 24290 MONTIGNAC-LASCAUX,
FRANCIAORSZÁG

17 m

1 perc

Irány **északnyugat**

5,5 km

7 perc

Haladjon tovább erre: **Rte de Napoléon**

0,6 km

1 perc

A körforgalmat a(z) **1. kijáraton hagyja el a Rte du Carteau** felé

0,9 km

1 perc

Forduljon **balra**, a következő útra: **Rue Jacques-Yves Cousteau**

0,4 km

1 perc

Forduljon **balra**, a következő útra : **Av. de la 1° Division de la France Libre**

23 m

1 perc

Forduljon **jobbra**, a következő útra : **Quai de la Suisse**
A CÉL A JOBB OLDALON LESZ

Aire Camping-Car Park de Port-Saint-Louis-Du-Rhône

28 CHEM. DE GOUNY, 24290 MONTIGNAC-LASCAUX,
FRANCIAORSZÁG

23 m

1 perc

Haladjon **délre** a **Quai de la Suisse** úton, az **Av. irányába . de la 1° Division de la France Libre**

0,9 km

1 perc

Forduljon **jobbra**, a következő útra : **Av. de la 1° Division de la France Libre**

0,6 km

1 perc

A körforgalmat a(z) **1. kijáraton hagyja el a Quai Bonnardel** felé

1,9 km

5 perc

Forduljon **balra**, a következő útra : **Av. du Port**

0,4 km

1 perc

Haladjon tovább erre: **D35**

19,6 km

14 perc

Forduljon **balra**, és maradjon ezen : **D35**

4,6 km

4 perc

Forduljon **jobbra**, a következő útra : **Rte du Mazet / D24**
HALADJON TOVÁBB EZEN: D24

0,9 km	1 perc	Enyhén balra , a következő útra : N568
0,3 km	1 perc	Hajtson ki a kijáraton D24 irányába
4,2 km	3 perc	Haladjon tovább erre: D24
1,3 km	2 perc	A körforgalmat a(z) 1. kijáraton hagyja el, és maradjon ezen: D24
0,1 km	1 perc	A körforgalmat a(z) 1. kijáraton hagyja el, és maradjon ezen: D24
0,7 km	1 perc	Csatlakozzon rá az N113-ra a felhajtón keresztül A54 / Salon felé
3,9 km	3 perc	Haladjon tovább erre: A54 FIZETŐS ÚT
21,9 km	13 perc	Tartson balra , és maradjon ezen : A54 FIZETŐS ÚT
0,3 km	1 perc	Térjen ki az E80 / A7 / E714 kijáraton Aix-en-Provence / Toulon / Nizza / Aéroport Marignane / Berre L Étang / Marseille felé FIZETŐS ÚT
11,4 km	7 perc	Csatlakozzon rá erre : A7 / E714 FIZETŐS ÚT
223 km	2 óra 14 perc	Az elágazásnál tartson balra , és menjen tovább ezen: A8 / E80 , kövesse a jelzéseket Aix-Ouest / Aix-en-Provence / Toulon / Nizza felé HALADJON TOVÁBB EZEN: A8 FIZETŐS ÚT BELÉPÉS OLASZORSZÁGBA
6,2 km	7 perc	Haladjon tovább erre : A10 / E74 / E80 FIZETŐS ÚT
139 km	1 óra 40 perc	Tartson balra , és folytassa ezen : E80 FIZETŐS ÚT AZ ÚT EGYES RÉSZEI BIZONYOS IDŐPONTOKBAN VAGY NAPOKON LEZÁRHATÓK
12,6 km	10 perc	Tartson jobbra , és folytassa ezen: A10 / E80 FIZETŐS ÚT
0,8 km	1 perc	Hajtson ki az E25 / A7 / E80 kijáraton Milano / Livorno irányába FIZETŐS ÚT
2,3 km	2 perc	Csatlakozzon rá erre : A7 / E80 FIZETŐS ÚT

93,0 km	1 óra 5 perc	Hajtson ki a kijáraton az A12 / E80 irányába Livorno / Genova Est irányába FIZETŐS ÚT
0,6 km	1 perc	Hajtson ki az E31 / A15 kijáraton La Spezia / S. Stefano M. irányába FIZETŐS ÚT
0,7 km	1 perc	Csatlakozzon rá erre : A15 / E33 FIZETŐS ÚT
1,0 km	1 perc	Hajtson ki a kijáraton S. Stefano M / Croce Rossa Italia / Livorno irányába FIZETŐS ÚT
0,3 km	1 perc	Hajtson ki a kijáraton Aree Retroportuali irányába
0,3 km	1 perc	A körforgalomnál hajtson ki a 3. kijáraton a felhajtóra Genova / Livorno / Parma / La Spezia felé
0,3 km	1 perc	Tarts balra
0,3 km	1 perc	Tarts balra
5,4 km	4 perc	Haladjon tovább erre : A15 Autostrada della Cisa / A15
0,2 km	1 perc	Hajtson ki a Lerici-Porto kijáraton Lerici / Porto irányába
33 m	1 perc	Tartson jobbra , kövesse az Aurelia / Zona Industriale / Porto Ovest / Terminal LSCT jelzéseket
11 m	1 perc	Tartson jobbra , és folytassa a Via degli Stagnoni irányába
56 m	1 perc	Tartson jobbra , és folytassa a Via degli Stagnoni irányába
0,2 km	1 perc	Forduljon jobbra , a következő útra : Via degli Stagnoni
0,3 km	1 perc	Forduljon jobbra , a következő útra : Via Privata OTO
32 m	1 perc	Forduljon balra itt: Via Valdilocchi
0,2 km	1 perc	A körforgalmat a(z) 2. kijáraton hagyja el a Via delle Casermette felé A CÉL A BAL OLDALON LESZ

Area Sosta Camper

ATCMP La Spezia

PLAGE NAPOLÉON, 13230 PORT-SAINT-LOUIS-DU-RHÔNE,
FRANCIAORSZÁG

0,3 km	1 perc	Menjen délre a Via delle Casermette felé
0,6 km	1 perc	A körforgalmat a 3. kijáraton hagyja el, és maradjon ezen: Via delle Casermette
0,7 km	1 perc	A körforgalmat a(z) 1. kijáraton hagyja el a(z) Via Valdilocchi felé
0,4 km	1 perc	A körforgalmat a(z) 2. kijáraton hagyja el a(z) Largo Guidi Rossa / Via Melara felé HALADJON TOVÁBB EZEN: VIA MELARA
0,5 km	1 perc	Haladjon tovább erre: Via delle Pianazze
0,7 km	1 perc	A körforgalomnál hajtson ki a 3. kijáraton az A15-ös felhajtóra Parma / S. Stefano M / Genova / Rosignano M. / E31 felé
3,7 km	3 perc	Csatlakozzon rá erre : A15
0,5 km	1 perc	Hajtson ki az E31 / A15 kijáraton Genova / Livorno / Rosignano M / Parma irányába FIZETŐS ÚT
101 km	1 óra 5 perc	Haladjon tovább erre : A15 / E33 FIZETŐS ÚT
55,9 km	32 perc	Hajtson ki a kijáraton az A1 / E35 felé Bologna / Parma irányába FIZETŐS ÚT
1,9 km	3 perc	Hajtson ki a Modena Nord kijáraton Modena Nord irányába FIZETŐS ÚT
59 m	1 perc	Forduljon jobbra a Viale Virgilio irányába FIZETŐS ÚT
0,1 km	1 perc	Enyhén jobbra , a következő útra : Viale Virgilio
0,9 km	1 perc	Tartson jobbra az elágazásnál , kövesse az SS9 / Reggio E. / Sassuolo / Baggiovara jelzéseket , és csatlakozzon rá erre : Variante SS9 / SS724 / SS9

12,8 km 10 perc
 Tartson **balra** , és folytassa
 ezen: **Tangenziale Nord di Modena e
 diramazione per Sassuolo / Tangenziale
 Sud Gabriela Mistral / SS724**
 HALADJON TOVÁBB EZEN: TANGENZIALE
 NORD DI MODENA E DIRAMAZIONE PER
 SASSUOLO/ SS724

7,0 km 7 perc
 A körforgalmat a(z) **2. kijáraton** hagyja el
 a(z) **SP467 felé**

0,2 km 1 perc
 Menjen a rámpán **Bologna / Modena /
 Pavullo / Abetone felé**

0,4 km 1 perc
 A körforgalmat az **1. kijáraton** hagyja el
 a(z) **S.da Statale 12** felé

3,5 km 4 perc
 A körforgalmat a **2. kijáraton** hagyja el, és
 maradjon ezen: **S.da Statale 12**

0,1 km 1 perc
 Forduljon **balra**
 A CÉL A BAL OLDALON LESZ

Area di sosta

Maranello

1233 QUAI DE LA SUISSE, 13230 PORT-SAINT-LOUIS-DU-
 RHÔNE, FRANCIAORSZÁG

0,1 km 1 perc
 Haladjon **észak felé** a **S.da Statale
 12** irányába

3,5 km 4 perc
 Forduljon **jobbra**, a következő útra: **S.da
 Statale 12**

1,9 km 2 perc
 A körforgalmat a(z) **1. kijáraton** hagyja el
 a(z) **SP569 felé**

0,5 km 1 perc
 A körforgalmat a(z) **2. kijáraton** hagyja el a
Via Montanara felé

0,5 km 1 perc
 A körforgalmat a **2. kijáraton** hagyja el, és
 maradjon ezen : **Via Montanara**

1,2 km 2 perc
 Haladjon tovább erre: **Via del Cristo**
 MENJEN ÁT 1 KÖRFORGALMON

0,6 km 1 perc
 A körforgalmat a(z) **1. kijáraton** hagyja el a (z)
Via della Pace / SP16 felé

0,5 km 1 perc
 A körforgalmat a(z) **2. kijáraton** hagyja el
 a (z) **Via Spilamberto / SP16** felé

0,8 km 1 perc
 Forduljon **balra**, a következő útra : **Via
 Casette Agazzotti**

0,5 km	1 perc	Forduljon jobbra , a következő útra : Via S. Vito
1,6 km	2 perc	Forduljon balra , a következő útra : Via Settecani Cavidole
0,9 km	1 perc	Forduljon jobbra , a következő útra : Via S. Vito
1,6 km	2 perc	Forduljon balra , a következő útra : Via Foschiero
1,0 km	1 perc	Forduljon balra , a következő útra : Via Modenese / Str. del Passo Brasa / SP623 TOVÁBBRA IS KÖVESSE AZ SP623-AT
0,8 km	1 perc	Menjen a rámpán Bologna felé FIZETŐS ÚT
16,7 km	9 perc	Csatlakozzon erre : A1 / E35 / E45 FIZETŐS ÚT
14,9 km	9 perc	Tartson jobbra az elágazásnál, és folytassa tovább ezen: E45 , kövesse a Bologna / Borgo Panigale / Tangenziale / Bologna Centro / Aeroporto Bologna felé mutató jelzéseket FIZETŐS ÚT
0,4 km	1 perc	Hajtson ki az A13-as kijáraton Padova / Bologna / Arcoveggio irányába FIZETŐS ÚT
0,6 km	1 perc	Tartson balra az elágazásnál, és folytassa az A13 felé FIZETŐS ÚT
100 km	57 perc	Haladjon tovább erre: A13 FIZETŐS ÚT
3,1 km	3 perc	Tartson jobbra az elágazásnál, és maradjon ezen : A13 , és kövesse a Strada Regionale 47 jelzéseket FIZETŐS ÚT
0,9 km	1 perc	Hajtson ki a kijáraton Venezia / SS97 / Albignasego / Chioggia / SS11 / SS301 / Castelfranco felé FIZETŐS ÚT
3,4 km	2 perc	Haladjon tovább erre: Corso Primo Maggio
1,6 km	1 perc	Haladjon tovább erre: Corso Esperanto
2,1 km	2 perc	Haladjon tovább erre: Corso John e Robert Kennedy

1,7 km	1 perc	Haladjon tovább erre: Corso Argentina
12,0 km	8 perc	Hajtsen ki a 17-Padova Est kijáraton, és csatlakozzon rá erre : A4 / E70 A13 irányába FIZETŐS ÚT
115 km	1 óra 6 perc	Az elágazásnál tartson balra , és maradjon ezen: A4 / E70 FIZETŐS ÚT
44,4 km	26 perc	Az elágazásnál tartson balra , és folytassa ezen : E55 FIZETŐS ÚT
1,1 km	2 perc	Hajtsen ki a Gemona-Osoppo kijáraton Gemona / Osoppo irányába FIZETŐS ÚT
1,5 km	1 perc	Forduljon jobbra , a következő útra : Via Pordenone / SP49 HALADJON TOVÁBB EZEN: VIA PORDENONE
1,2 km	1 perc	Az elágazásnál tartson balra , kövesse Tarvisio felé mutató táblákat , és térjen rá erre: Via Lessi / SS13 HALADJON TOVÁBB EZEN: SS13
0,4 km	1 perc	Forduljon jobbra , a következő útra : Via Osoppo
1,5 km	2 perc	A körforgalmat a(z) 2. kijáraton hagyja el, és maradjon ezen: Via Osoppo
0,7 km	1 perc	A körforgalomnál haladjon tovább a Via Piovega felé
51 m	1 perc	Forduljon balra itt: Via Giovanni Fantoni
0,2 km	1 perc	Forduljon jobbra , a következő útra : Via S. Francesco
92 m	1 perc	Forduljon balra , a következő útra : Via Dante Alighieri
62 m	1 perc	Forduljon balra , a következő útra : Via Pierino Celetto A CÉL A BAL OLDALON LESZ

Area sosta Gemona del Friuli

VIA DELLE CASERMETTE, 55, 19136 LA SPEZIA SP, OLASZORSZÁG

56 m	1 perc	Haladjon északnyugat felé a Via Pierino Celetto irányába
0,2 km	1 perc	Forduljon balra , és maradjon ezen: Via Pierino Celetto
26 m	1 perc	Élesen balra , a következő útra : Via Dante Alighieri
0,3 km	1 perc	Forduljon balra , a következő útra : Via Belgrado
0,6 km	1 perc	Haladjon tovább erre: Via Piovega
1,5 km	2 perc	A körforgalomnál haladjon tovább egyenesen a Via Osoppo felé
0,4 km	1 perc	A körforgalmat a(z) 1. kijáraton hagyja el, és maradjon ezen: Via Osoppo
0,7 km	1 perc	Forduljon balra , a következő útra : Via Taboga / SS13 HALADJON TOVÁBB EZEN: SS13
0,4 km	1 perc	Hajtson ki a kijáraton Udine / Tarvisio irányába
1,2 km	1 perc	Csatlakozzon a Via Pordenone / SP49 útra
0,3 km	1 perc	Forduljon balra FIZETŐS ÚT
75,3 km	49 perc	Az elágazásnál tartson balra , kövesse a Tarvisio / E55 / Confine di Stato / Villach jelzéseket , és térjen rá erre: A23 / E55 FIZETŐS ÚT BELÉPÉS AUSZTRIÁBA
16,4 km	10 perc	Haladjon tovább erre : S Autobahn / E55 FIZETŐS ÚT
8,1 km	5 perc	Tartson balra , és maradjon ezen : S Autobahn / E55 FIZETŐS ÚT
27,5 km	16 perc	Tartson balra , és folytassa ezen: S Autobahn FIZETŐS ÚT
124 km	1 óra 15 perc	Tartson jobbra , és folytassa ezen : S Autobahn / E66 FIZETŐS ÚT
14,5 km	9 perc	Tartson balra , és maradjon ezen : S Autobahn / E66 FIZETŐS ÚT

63,0 km	36 perc	Tartson balra , és folytassa ezen : S Autobahn / E59 FIZETŐS ÚT
1,1 km	1 perc	Hajts on ki a 116-Hartberg kijáraton Hartberg / B50 irányába
0,5 km	1 perc	Haladjon tovább erre: Anschlussstelle Hartberg
6,7 km	7 perc	A körforgalmat a(z) 1. kijáraton hagyja el a (z) Andreas-Höfler-Straße / Burgenland Str. / St. Johann in der Haide / B50 HALADJON TOVÁBB EZEN: BURGENLAND STR./ B50
4,6 km	5 perc	Haladjon tovább erre: Hauptstraße
1,9 km	2 perc	Forduljon balra , a következő útra : Burgenland Str. / B50
2,6 km	2 perc	A körforgalmat a 3. kijáraton hagyja el, és maradjon ezen: Burgenland Str. / B50 HALADJON TOVÁBB EZEN: B50
2,6 km	2 perc	A körforgalmat a(z) 1. kijáraton hagyja el a(z) Umfahung / B63a felé
0,4 km	1 perc	A körforgalmat a(z) 2. kijáraton hagyja el a (z) Oberwarter Str. / Umfahung / B63a HALADJON TOVÁBB EZEN: UMFÄHRUNG/ B63A
2,5 km	2 perc	A körforgalmat a(z) 2. kijáraton hagyja el, és vezessen tovább ezen: Umfahung / B63a HALADJON TOVÁBB EZEN: B63A
4,5 km	4 perc	A körforgalmat a(z) 2. kijáraton hagyja el a(z) Oberwarter Bundesstraße / Steinamangerer Str. felé. / B63 HALADJON TOVÁBB EZEN: STEINAMANGERER STR./ B63
15,6 km	11 perc	A körforgalmat a (z) 2. kijáraton hagyja el, és maradjon ezen: Steinamangerer Str. / B63 BELÉPÉS MAGYARORSZÁGRA
11,8 km	9 perc	Haladjon tovább erre: 89
0,5 km	1 perc	A körforgalmat a(z) 2. kijáraton hagyja el, és maradjon ezen: 89. út
1,4 km	2 perc	A körforgalmat a(z) 1. kijáraton hagyja el a (z) 87. út felé
3,1 km	4 perc	A körforgalmat a(z) 3. kijáraton hagyja el a Repülők útja / 87. út felé

58,3 km

33 perc

Az elágazásnál tartson **balra** , **kövesse az E65 / 86-os út / Sárvár / Budapest / Csorna** jelzéseket , és térjen rá erre: **E65 / M86**
HALADJON TOVÁBB EZEN: M86
FIZETŐS ÚT

0,3 km

1 perc

Hajtson ki a kijáraton a 86-os út felé
FIZETŐS ÚT

3,9 km

4 perc

A körforgalmat a(z) **1. kijáraton hagyja el a (z) Route 86** felé

0,1 km

1 perc

Forduljon **balra a(z) Hunyadi u.**

2,3 km

2 perc

Forduljon **balra**, a következő útra : **Hunyadi u.**

90 m

1 perc

Fordulj **balra**, és térj rá erre az útra : **Arany János u.**

0,4 km

1 perc

Forduljon **jobbra**, a következő útra : **Vörösmarty u.**

0,1 km

1 perc

Tartson **balra**, és vezessen tovább ezen: **Vörösmarty Mihály utca**

Rábacsanak

RÁBACSANAK, VÖRÖSMARTY MIHÁLY UTCA, 9313
MAGYARORSZÁG